Lugar:	Auditorio de la Secretaría Distrital de Desarrollo Económico - La Plaza de los Artesanos	**Fecha:**	25	07	2022
Hora Inicio:	2:00 p.m.	**Hora Final:**	4:30 p.m.		

Objetivo

Desarrollo de la VII Sesión Ordinaria de la Mesa de Trabajo para el Manejo de Emergencias y Desastres.

Orden del día

1. Verificación del quórum.
2. Aprobación del orden del día.
3. Aprobación del acta anterior.
4. Seguimiento a compromisos sesión anterior.
5. Estudio de caso.
5.1 Estudio de casos de emergencias en red de distribución de gas natural domiciliario.
6. Seguimiento plan de lluvias.
6.1 Presentación avances EAAB (Intervención de alcantarillado y cuerpos de agua).
6.2 Presentación avances SDG (Verificación sitios escenario territorial y control de la ocupación).
6.3 Presentación avances SDA (Seguimiento Árboles caídos y en riesgo de caída)
6.4 Presentación avances JBB (Plan de intervención árboles en riesgo).
7. Seguimiento del plan de trabajo mesa de manejo de emergencias.
8. Varios
8.1 Coordinación y desarrollo de los eventos en los días patrios 20 de julio y 7 de agosto.

Desarrollo de la Reunión:

El ingeniero Jorge Andrés Fierro, subdirector para el Manejo de Emergencias y Desastres del IDIGER (SMEyD), da la bienvenida e inicia la reunión dando paso a la verificación del quórum.

1. **Verificación del Quórum.**

Se contó con quórum, dado que asistieron 14 de los/as delegados/as y 8 invitados permanentes (Ver Tabla 1):

Tabla 1. Verificación de quórum con delegados

VII SESIÓN ORDINARIA MESA DE TRABAJO PARA EL MANEJO DE EMERGENCIAS Y DESASTRES			ASISTE	
No	**ENTIDAD**	**NOMBRE**	**SI**	**NO**
1	El/la Director/a del Centro Regulador de Urgencias o su delegado, de la Secretaría Distrital de Salud - SDS.	Dr. José Octavio López Gallego	X	
2	El/la Directora/a de la Dirección para la Convivencia y Diálogo Social o su delegado/a de la Secretaría Distrital de Gobierno – SDG.	Miguel Ángel Cardozo Tovar Claudia Villalobos	X	
3	El/la Directora/a de la Dirección de Inteligencia para la Movilidad o su delegado/a, de la Secretaría Distrital de Movilidad - SDM.	Imelda Morales Montaña	X	

4	El/la Subdirector/a de la Subdirección para la Identificación, Caracterización e Integración o su delegado, de la Secretaría Distrital de Integración Social – SDIS.	Juan Carlos Díaz Sáenz	X	
5	El/la Director/a de Gestión Ambiental o su delegado, de la Secretaría Distrital de Ambiente - SDA.	Liliana Castro Rodríguez	X	
6	El/la Directora/a de la Dirección de Prevención de la Subsecretaría de Seguridad o su delegado/a de la Secretaría Distrital de Seguridad y Convivencia - SDSCJ.	José Luis Rey	X	
7	El/la Subdirector/a de Gestión del Riesgo o su delegado/a, de la Unidad Administrativa Especial Cuerpo Oficial de Bomberos - UAECOB.	Sargento Gustavo Cuellar (Sin Delegación)	X	
8	El/la director/a de la Defensa Civil Seccional Bogotá o su delegado/a - DCC.	Ederley Torres Agudelo	X	
9	El/la director/a de la Cruz Roja Colombiana Seccional Bogotá y Cundinamarca o su delegado/a - CRCSCB.	Fernando Antonio Díaz Rodríguez	X	
10	El/la Director/a de Bomberos Voluntarios o su delegado/a - CBVB.	Capitán Édison Dussán Lozada	X	
11	El/la Gerente de la Empresa de Acueducto y Alcantarillado de Bogotá o su delegado/a - EAAB.	Esteban García Jiménez		X
12	El/la Jefe de la Oficina de Planeación y/o el/la Subdirector/a de barrido y recolección o sus delegados de la Unidad Administrativa Especial de Servicios Públicos - UAESP.	Daniel Fernando Montenegro Ramos Hermes Humberto Moreno	X	
13	El/la Comandante de la Policía Metropolitana de Bogotá o su delegado/a – MEBOG.	CT Daniel Martinez Ivonne Paola Riaño	X	
14	El/la Comandante de la Décima Tercera Brigada del Ejército con Jurisdicción en la ciudad de Bogotá o su delegado/a – BR13.	SV. Riveros Aya Erwing Jassid	X	
15	El Subdirector de Manejo de Emergencias y Desastres del Instituto Distrital de Gestión del Riesgo y Cambio Climático - IDIGER.	Jorge Andrés Fierro Sánchez	X	
TOTAL			**14**	**1**
Invitados Permanentes				
1	El/la Director/a de Transmilenio S.A. o su delegado/a – TM. S.A.	Carolina Rubio (Sin Delegación)	X	
2	El/la Director/a del Instituto de Desarrollo Urbano – IDU o su delegado/a IDU.	Johana Cáterin Fagua	X	
3	El/la Director/a de la Unidad Administrativa Especial para la Rehabilitación de la Malla Vial – UMV o su delegado/a - UAERMV.	Álvaro Sandoval Reyes José Fernando Franco Buitrago Nelly Valdez Erazo	X	
4	El/la Director/a del Instituto Distrital de Recreación y Deporte – IDRD o su delegado/a IDRD.	Yesid Díaz (Sin Delegación)	X	
5	El/la Director/a del Jardín Botánico de Bogotá – JBB o su delegado/a - JBB.	Elizabeth Herrera Naranjo Yesid Edison Vargas Suarez	X	
6	El/la Jefe de Oficina del Centro de Comando, Control, Comunicaciones y Cómputo (C4) o su delegado/a - SDSCJ – C4.	Ruberth Díaz Medina Ada Luz Sandoval	X	
7	El/La directora/a de la empresa de Energía de Bogotá y Cundinamarca ENEL CODENSA o su delegada	Miguel Humberto Cely Narváez	X	
8	El/La Director/a del grupo VANTI Gas Natural de Bogotá o su Delegada	Jorge Alberto Giraldo Botero	X	
TOTAL			**8**	**0**

2. Aprobación del orden del día.

El ingeniero Jorge Andrés Fierro (SMED) del IDIGER, presenta la agenda de trabajo a ser desarrollada durante la reunión; los integrantes de la Mesa de Trabajo para el Manejo de Emergencias y Desastres la aprueban sin ningún comentario, ajuste o modificación.

3. Aprobación del acta anterior.

El acta fue remitida previo a la reunión. Se recibieron observaciones por parte de la Secretaría Distrital de Ambiente, las cuales fueron acogidas y subsanadas. Por otra parte, la Unidad Administrativa Especial Cuerpo Oficial de Bomberos, presentó observaciones en la reunión, apreciaciones que posterior a esta, serían recogidas y ajustadas; en tal sentido, se da por aprobada la misma.

Antes de continuar con el desarrollo de la agenda se indica que, dentro de la organización de la Mesa de Trabajo para el Manejo de Emergencias y Desastres, se han establecido algunos elementos que los integrantes deben tener en cuenta para un eficiente desarrollo de la misma: las intervenciones tendrán un tiempo de 10 minutos, si se requiere tiempo adicional se contará con 3 minutos más; y para dudas, preguntas, aclaraciones que surjan en el transcurso de la reunión, se contará con 3 minutos, con opción de agregar 2 minutos, en caso de ser requerirlo.

4. Seguimiento a compromisos.

El IDIGER presenta los compromisos derivados de la reunión anterior y su reporte, de la siguiente manera:

Actividad	Responsable	Fecha			Acciones
1. Remitir estudio de las Pilonas del TransMiCable por parte de TRANSMILENIO S.A al IDIGER para remisión a la Mesa de Trabajo de Conocimiento y Reducción del Riesgo, así como la identificación de propietarios de los terrenos donde están ubicadas objeto de ocupación no formal.	TRANSMILENIO S.A	23	06	2022	Por parte de IDIGER, las Subdirecciones de Manejo de Emergencias y Desastres y Análisis de Riesgos y Efectos de Cambio Climático vienen revisando la información, de manera conjunta, para remitir y hacer seguimiento desde la Mesa de Trabajo de Conocimiento y Reducción.
2. Enviar a la delegada de la SDA el acta de la sesión de mayo, corregida según sus observaciones, para su aprobación.	IDIGER	22	07	2022	Se remitió la versión ajustada el día 25 julio 2022, para revisión de la delegada de la SDA.
3. Citar a una mesa para la coordinación de las acciones	JBB	21	07	2022	IDIGER está a la espera que Jardín Botánico de Bogotá realice la solicitud para articular acciones.

para la tala del árbol en el Parque Nacional.					
4. Ajustar el Plan de Acción de la temporada de lluvias y menos lluvias y enviar a las entidades.	IDIGER	21	07	2022	Se realizaron los ajustes correspondientes según observaciones de las entidades y se publicaron los documentos en la página: https://www.sire.gov.co/planes-de-contingencia-distritales.
5. Remisión del Seguimiento al Plan de Acción de las Temporadas de Lluvias.	Todas las entidades	21	07	2022	Fecha de último reporte: **16/07/2022**. A la fecha las entidades que han reportado en el link, son: SDA, SDIS, IDU, UMV, UAECOB e IDIGER.
6. Coordinar una reunión con CENIT, para verificar el protocolo y su aprobación.	IDIGER	21	07	2022	Se ajusta el Protocolo según observaciones de las entidades. Para realizar reunión con los actores que intervienen, se hace necesario tener claro el alcance de la articulación con CENIT, a la luz del Decreto 2157 de 2015, por lo cual el protocolo sigue pendiente de aprobación.

SDA, Liliana Castro: indica que revisó la versión ajustada del acta de la sesión de mayo y, aunque se hicieron ajustes, aún resta precisar tres aspectos, por lo cual volverá a enviar el acta para verificación y complemento del IDIGER.

SDG, Miguel Cardozo: informa que en el transcurso del día actualizarán el reporte de seguimiento al Plan de Acción de la Temporada de Lluvias.

Se modifica el orden del día, de manera consensuada, para darle la palabra al personal de Casa Militar de la Presidencia de la Republica, con el fin de abordar lo correspondiente al día 07 de agosto en el que se hará la “Posesión Presidencial”.

El señor Juan Camilo Ríos y el Sargento Francisco Urrego explican el trabajo que han venido realizando sobre la seguridad del evento; informan que este acto es atípico, puesto que están convocando a la ciudadanía para que asista al evento. Para esto, se tiene contemplado dividir la Plaza de Bolívar en 2 secciones; en el costado sur se ubicarán invitados especiales, con un nivel de seguridad alto, y al costado norte se ubicarán ciudadanos convocados por redes sociales y personas que apoyaron la campaña del Sr. Gustavo Petro; estas personas ingresarán por la Carrera 7ª; por esto, se propone desde Presidencia realizar control en la localidad de La Candelaria, desde la Carrera 4ª hasta la Carrera 10ª, entre Calles 7ª y 19, lo que abarcaría controles en la localidad de Santa Fe y cierres en malla de 2m x 2m y cerramientos internos en las boca-calles con vallas de separación; se habilitará la Av. 4ª para permitir el flujo vehicular, con controles desde la Calle 19.

Durante la actividad se contará con la presentación de la Orquesta Sinfónica Nacional, la Filarmónica de Bogotá y expresiones artísticas. Como dato relevante, el aforo permitido para la zona de la Plaza de Bolívar es de 8.000 personas, basados en la norma de sismo resistencia del 2010; sin embargo, se

contempla un aforo superior, debido a las convocatorias realizadas, es por esto que se decidió acomodar el público en la Carrera 7ª y Carrera 8ª en donde se instalarán pantallas que transmitirán el evento que se desarrollará en la Plaza de Bolívar. Sumado a lo anterior, se espera una movilización desde el Parque Nacional, invitando a la ciudadanía a desplazarse a la Plaza de Bolívar y, a medida que vayan llegando las personas, se acomodarán en las Carreras 7ª y 8ª.

La posesión se realizará desde las 15:00 horas hasta las 17:00 horas, pero se tienen contempladas movilizaciones desde las 09:00 de la mañana.

IDIGER, SMED Jorge Andrés Fierro Sánchez: precisa la importancia que representa el hecho que las entidades pertenecientes a la Mesa de Trabajo conozcan lo que se ha contemplado para el 7 de agosto; resalta los cerramientos previstos y la novedad frente a la apertura al público; es por ello que el sistema de emergencias debe contar con personal y recursos para atender lo que se requiera, así mismo, se debe empezar a hacer prevención y planificación para la atención de las novedades que puedan surgir en el desarrollo de esta actividad, tomando como ejemplo las máquinas de bomberos, ambulancias y demás.

Para ese día, lo más probable, es que se citará a un COE Distrital, que garantice el seguimiento a lo que pueda suceder en distintos puntos de la ciudad por posibles concentraciones de público; por eso, se extiende la invitación a intercambiar datos con el Grupo de Presidencia, en aras de realizar las coordinaciones pertinentes y estar preparados ante cualquier eventualidad.

Casa Militar Presidencia, Juan Camilo Ríos: informa que la Carrera 8ª utilizada normalmente como ruta de evacuación de vehículos de emergencia no estará habilitada, ya que en este caso ingresarán personalidades internacionales de sur a norte; es por esto que se destinó la Carrera 9ª para este fin. Se solicita apoyo, de ser posible, en el costado de la Av. Jiménez hacia la Calle 19, ya que en estos puntos presuntamente no pueden llegar y es importante contar con algún recurso de salud y vehículos de emergencia.

SDS José Octavio López Gallego: solicita la inclusión de brigadas de socorro, como Defensa Civil, Cruz Roja o a quien bien tenga el operador logístico, ante la gran congestión de personas en la plaza de Bolívar y la dificultad de desplazamiento de las ambulancias al interior del perímetro de seguridad, y de esta forma por intermedio de ellos trasladar los pacientes a la zona donde estén ubicadas las ambulancias.

Casa Militar Presidencia, Sargento Francisco Urrego: expone al personal del auditorio el perímetro donde se realizará el mayor control por parte de la Policía Nacional y los cerramientos previstos, con el fin de difundir información a comerciantes y público en general, acerca de los cierres y controles peatonales y vehiculares; no se permitirá el ingreso de vendedores informales para evitar concentraciones de público y desorden en los desplazamientos; así mismo, se solicita a la empresa de aseo realizar coordinaciones en la limpieza del polígono y disponer de contenedores para depositar los residuos sólidos.

IDIGER SMED, Jorge Andrés Fierro Sánchez: indaga si va a existir alguna restricción para los asistentes.

Casa Militar Presidencia, Juan Camilo Ríos: indica que a medida que se vayan llenando los espacios destinados para el público, se restringirá el ingreso; de igual manera, no se admitirá la presencia de menores de edad, bicicletas, motocicletas, frascos, entre otros, con el fin de prevenir posibles casos de sofocación, desorden público, interrupción en la evacuación de personas, etc.

En próximas reuniones y comités, se solicitará realizar un control de bebidas embriagantes "Ley seca" y cancelación de ciclo vía.

SDM, Imelda Morales Montaña: consulta si los requerimientos señalados anteriormente ya han sido tramitados ante la Secretaría de movilidad.

Casa Militar Presidencia, Juan Camilo Ríos: informa que se están adelantando los documentos para ser presentados y evaluados con las entidades.

UAESP, Daniel Montenegro: se recibieron solicitudes para un lavado de la Plaza de Bolívar y algunos parques, sin embargo, existen dudas con respecto a las fechas en que se realizará dicho lavado, así como la ubicación de los contenedores de basuras, ya que existen medidas de seguridad al respecto.

Casa Militar Presidencia, Juan Camilo Ríos: se remitió oficio a la UAESP y la fecha del lavado de la Plaza se realizará el 27 de julio.

UAECOB, Sargento Gustavo Cuellar: sugiere que informen con claridad dónde se ubicará el vehículo de bomberos y el PMU para que, así mismo, los recursos sean coordinados con certeza.

5. **Estudio de caso**

Se tuvieron en cuenta dos incidentes con redes de Gas Natural; dada la complejidad que se presentó, se busca analizar e identificar las coordinaciones que hace falta efectuar, para mejorar la atención.

IDIGER, María Teresa Gaona: refiere los eventos históricos y su recurrencia desde el año 2009 hasta el 17 de julio del 2022, donde aproximadamente se han reportado 2.000 casos anuales. Entre las localidades más afectadas están Suba, Kennedy, Engativá y Ciudad Bolívar. Para estos casos, en particular, los eventos sucedieron en puntos donde se estaban realizando obras; estos provocaron explosiones que afectaron viviendas y familias, para los cuales se activaron los servicios de respuesta requeridos.

Aspectos Positivos: en relación al Marco de Actuación, la respuesta a las emergencias se ejecutó a través de la activación de diferentes servicios de respuesta, iniciando por Búsqueda y Rescate, cuyo responsable principal es el Cuerpo Oficial de Bomberos. Posterior a ello, y conforme a los requerimientos, se activaron otros servicios de respuesta, contando con la participación de las respectivas entidades responsables de los mismos.

Aspectos negativos:

a. Por las obras que se están desarrollando en el Distrito, más las obras proyectadas para los años siguientes, es necesario realizar las coordinaciones respectivas entre la empresa Gas

Natural VANTI y las entidades encargadas de la ejecución de las obras, de tal manera que se generen los planes respectivos de gestión de riesgo, con el fin de disminuir este tipo de eventos y mitigar los efectos de los mismos (articulación de sus PGRDEPP).

b. La empresa de Gas Natural debe contar con equipos de intervención suficientes para la atención de eventos simultáneos (asistir al momento de la solicitud de intervención).
c. Restablecimiento oportuno del servicio.
d. Garantizar la seguridad operacional, puesto que así se permite la ejecución de las labores por parte de las entidades.

Gas Natural VANTI, Jorge Alberto Giraldo Botero: lamenta los sucesos ocurridos en estos dos eventos, en donde se vieron involucradas las redes de servicios públicos de Gas Natural.
Con relación a estos casos, interviene de manera remota Lina Beltrán, profesional encargada del tema de Prevención de Daños de Vanti S.A. ESP y expone el plan que maneja la empresa frente a los daños ocasionados por terceros. Debido a problemas de conectividad no pudo terminar su presentación, pero Jorge Giraldo toma la voz y manifiesta que se realizan todas las gestiones cuando se reportan o se detectan obras que puedan causar algún tipo de interferencia sobre las redes de distribución de gas natural y aclara que la atención de emergencias por parte de la empresa es 24/7 y se atienden todos los casos, en los tiempos que exige la norma. Para finalizar, solicita a la mesa de trabajo la gestión para trabajar de manera articulada con el IDIGER y los miembros de la mesa, para desarrollar acciones de prevención frente a los daños a la red generados por terceros.

6. Seguimiento Plan de Lluvias

IDEAM, Subdirección de Meteorología, Luis Barreto: da a conocer el comportamiento de las precipitaciones, según los mapas analizados por el IDEAM. Refiere que los meses de junio, julio y agosto corresponden al periodo de menos lluvias; sin embargo, por la fase del fenómeno de La Niña, se tiene incidencia en la precipitación, especialmente en junio, donde se superaron los valores históricos y lo mismo está ocurriendo durante el mes de julio. Se muestran los gráficos de seguimiento al clima, realizados de manera periódica.

El fenómeno de La Niña está asociado con la circulación del aire que se da en el Pacífico Tropical, generando fuertes vientos, con temperaturas muy frías. Como predicciones de los Centros Internacionales, se señala que el mencionado fenómeno se prolongará hasta el mes de enero del próximo año.

SDG, Claudia Villalobos: los eventos presentados y reportados a través de la Central de Telecomunicaciones y reflejados en el Sistema de Información de Emergencias SIRE, fueron atendidos por las Alcaldías Locales con apoyo de las demás entidades:

a. **Alcaldía Local de Suba**: en la quincena, se atendieron 6 eventos concernientes a caída de árbol con daño en redes de servicios públicos, encharcamiento y fenómeno de remoción en masa.
b. **Alcaldía Local de Engativá**: se presentaron 7 eventos, relacionados con caída de árbol y encharcamiento.
c. **Alcaldía Local de Fontibón:** se presentó inundación por fuertes lluvias, específicamente, en la calle 13, cerca del puente del río Bogotá.

d. **Alcaldía Local de Bosa:** se presentaron 3 eventos, concernientes a encharcamientos en el barrio San José, conato de incendio estructural, daño de redes y alcantarillado en el sector Villa Celina.
e. **Alcaldía Local de Barrios Unidos:** se presentaron 2 posibles colapsos de estructura.
f. **Alcaldía Local de Sumapaz:** se presentaron 5 escenarios de remoción en masa, que afectaron el flujo vehicular.
g. **Alcaldía Local de Usme:** se presentaron eventos en el barrio Tocaimita, por vendaval y riesgo estructural.
h. **Alcaldía Local de Los Mártires:** se presentaron 3 eventos de caída de árboles, ramas, inundación e incendio.
i. **Alcaldía Local de Teusaquillo**: no se presentó ningún evento durante el periodo.
j. **Alcaldía Local de Chapinero:** se presentaron 2 eventos, daño en redes de servicios públicos y alcantarillado en el barrio San Luis.
k. **Alcaldía Local de Usaquén**: se presentaron eventos relacionados con colapso estructural y 2 de caídas de árboles.
l. **Alcaldía Local de Kennedy:** se presentaron 2 eventos por encharcamiento, daño en redes de servicios públicos y alcantarillado.
m. **Alcaldía Local de Puente Aranda:** se presentaron 2 eventos por daño en redes de servicios públicos, alcantarillado y fenómeno de remoción en masa.
n. **Alcaldía Local de Ciudad Bolívar:** se presentaron 5 eventos relacionados con caída de árbol, daño en redes de servicios públicos, encharcamiento y fenómeno de remoción en masa.
o. **Alcaldía Local de Tunjuelito:** se presentaron 11 eventos relacionados con caída de árbol, encharcamiento y vendaval.
p. **Alcaldía Local de Santa Fe:** se presentaron 2 eventos atendidos por caída de árbol y fenómeno de remoción en masa.
q. **Alcaldía Local de Antonio Nariño:** se presentó 1 evento por daño con falla estructural y caída de elementos por vendaval.

SDA, Liliana Castro Rodríguez: reporta que, entre la segunda quincena de junio y la primera quincena de julio, la entidad respondió al 100 % las emergencias presentadas por árboles caídos y árboles en riesgo de caída. En la segunda quincena de junio, fueron 139 emergencias, 50 de ellas por árbol caído y 89 por árbol en riesgo de caída; durante la primera quincena de julio se presentaron 27 emergencias por árboles caídos y 85 por árboles en riesgo de caída, para un total de 112 eventos. En relación a la capacitación sobre arbolado en riesgo en la ciudad, se indica que se realizan por requerimiento de las organizaciones o peticionarios, y ya que durante las dos quincenas no se recibieron solicitudes, estas no fueron efectuadas.

JBB, Yesid Vargas: en la segunda quincena de junio se reportaron 177 eventos por arbolado, de los cuales se atendieron 98; durante la primera quincena de julio se registraron 196 eventos, de los cuales se atendieron 99. A partir del 1° de agosto, la entidad suscribirá contrato para el apoyo a esta gestión, por lo que se espera que la cifra de 922 árboles pendientes por ejecutar acciones, se pueda disminuir para el próximo reporte.

IDIGER SMED Jorge, Andrés Fierro: pone en conocimiento que el IDIGER recibió proposición del Concejo de Bogotá, en relación al arbolado en riesgo, en el que se pregunta cuáles son los protocolos

del Distrito para prevenir y atender las situaciones de emergencia, el tiempo de respuesta para la recolección de residuos, los temas de renovación de arbolado y, en general, el protocolo de poda y tala. Se dio respuesta en el marco de lo que se ha venido trabajando en la Mesa de Manejo, con el protocolo de poda y tala que se actualizó. Se indica que el tema está pendiente en el Concejo.

EAAB, Francisco Castiblanco: refiere que durante el mes se presentaron 12 eventos de caída de arbolado sobre canales y cuerpos de agua, los cuales fueron atendidos de manera conjunta con Aguas de Bogotá y con el apoyo del IDIGER. Se tiene el convenio vigente con Aguas de Bogotá e IDIGER para la limpieza y el retiro de basura, lodos sobre los cuerpos de agua, canales y puntos críticos sobre el río Tunjuelo y la limpieza general continua sobre el Canal Salitre y río Fucha, desde la parte oriental hasta la avenida Ciudad de Cali.

En cuanto a eventos de inundaciones y encharcamiento, de manera general, se han tenido afectaciones especialmente en aquellos corredores en donde se desarrollan obras o en inmediaciones de construcciones, por incrementos de arrojo de bentonita, causando problemas consecutivos. Sin embargo, esta Empresa, junto con el personal de Aguas Bogotá, cuenta con 450 personas y 35 equipos de atención de emergencia de forma continua, los siete días de la semana.

UAESP, Daniel Montenegro: reporta que frente a los eventos de caída de arbolado urbano que están en vía pública, se han programado las recolecciones de estos residuos, con los contratos que fueron prorrogados por parte de la UAESP; estos contratos están vigentes y en ningún momento, durante la temporada de lluvias, se dejó de prestar la atención ni en puntos críticos ni en la recolección de trozos de madera en las distintas emergencias; sin embargo, por la gran cantidad de árboles caídos sí ha colapsado dicha recolección.

IDIGER SMED, Jorge Andrés Fierro: resalta que en la temporada de lluvias que se presenta a nivel nacional, Bogotá ha sido la menos afectada; el caso más relevante que se tuvo en el mes, fue la situación de Tocaimita en la localidad de Usme, donde se presentó el colapso de 13 viviendas en material de recuperación; no se tuvo ninguna persona lesionada o fallecida y, afortunadamente, la respuesta de todas las entidades del Distrito fue la adecuada. Estas personas, a través de la Caja de la Vivienda Popular y de la Secretaría Distrital del Hábitat, están viendo otras opciones de reubicación y se les han entregado las ayudas correspondientes; sin embargo, aclara que no se debe bajar la guardia; así como lo mencionó el IDEAM, se presentarán otras precipitaciones en la ciudad y se continúa atento a cualquier requerimiento, con el fin de garantizar la seguridad de la ciudadanía.

7. **Seguimiento del Plan de Trabajo Mesa de Manejo de Emergencias.**

Dado que se cumplió el primer semestre del año, se presenta un balance del cumplimiento del Plan acordado en la Mesa, por cada uno de los 5 componentes definidos:

a. **Organización y Funcionamiento de la Mesa:** Se evidencian porcentajes de participación altos por parte de las entidades y sus delegado/as, pertenecientes al SDGR-CC, en las sesiones ordinarias y extraordinarias; se hizo la actualización y aprobación del reglamento interno y la socialización de la información en la Mesa.

b. **Actualización e implementación de la EDRE: IDIGER SMED, Jaime Quintero**: indica que el proceso se encuentra avanzado, en un ejercicio de articulación frente a un instrumento que impacta a toda la ciudad; de igual manera, se están identificando opciones de mejora; su estructuración y guías técnicas están en revisión, para luego ser presentadas a la Mesa. Se está realizando la identificación de protocolos, con el fin de hacerlos más tangibles, diferenciando las instancias de coordinación que están reglamentadas en el Distrito, pero, para este caso, se necesitan unidades de articulación que se están haciendo en la actualización de la Estrategia. El avance es del 70 % del documento, por lo tanto, se estará presentando a la Mesa.

Adicionalmente, se promueve la elaboración y ejecución de las Estrategias Institucionales de Respuesta (EIR) de todas las entidades distritales, como parte del fortalecimiento de las capacidades de respuesta de la ciudad. Se hace el llamado a las entidades que faltan por realizar el registro del avance de sus Estrategias Institucionales, para que lo realicen mediante el diligenciamiento del formulario al que se puede acceder a través del link enviado previamente, ya que se tiene como objetivo contar con los documentos EIR, de las entidades que integran la Mesa de Trabajo para el Manejo de Emergencias y Desastres.

c. **Instrumentos para el manejo de emergencias**: se han elaborado 6 planes, entre ellos el Plan de Acción de Temporada de Lluvias, el de Menos Lluvias y actividades a desarrollar en Semana Santa, entre otros. Adicionalmente, se tienen otros protocolos, como el de siniestros viales, atentados terroristas, caída de árboles y riesgo de caída de árboles, operaciones aéreas (tripuladas y no tripuladas), animales en emergencia y otros que están asociados a la EDRE, y están en proceso de elaboración, frente a los cuales se establecerá un espacio para contar con la participación de los integrantes de la Mesa.

IDIGER SMED, Jorge Andrés Fierro: invita a las entidades a ser partícipes de manera activa en la construcción de dichos documentos, ya que la Estrategia Distrital de Respuesta es un documento de carácter distrital y se constituye en guía para todas las entidades, de manera que se brinde la mejor atención frente a cualquier emergencia distrital. La idea es que estos protocolos siempre se adecúen a la realidad.

d. **Fortalecimiento de la capacidad de respuesta:** finalizaron las capacitaciones priorizadas en el año 2021, donde se ha contado con la participación de todas las entidades presentes, en las jornadas que se han desarrollado de manera mensual. De igual manera, está en proceso de planificación un ejercicio, en el marco de prevención 2022, donde también estarán involucrados y donde se agradece nuevamente la participación de manera constante. Está pendiente iniciar una estrategia masiva de comunicación interinstitucional sobre el manejo de las emergencias.

e. **Preparación para la Recuperación:** se pretende elaborar y revisar, conjuntamente, un lineamiento del Plan de Acción para la Recuperación ante evento de gran magnitud, como componente para la formulación de la Estrategia Distrital de Recuperación.

SDM, Imelda Morales Montaña: señala que la entidad presentó cambios en la parte de operaciones de emergencia, con más personas involucradas, entre los que se cuenta el Mayor Sanabria. La

información sobre los operadores de turno en el Centro de Gestión y la Subdirección de Gestión en Vía, que estará activa para temas de emergencia, será enviada a los correos y teléfonos de los/as integrantes de la Mesa, es decir, ya no solamente estará el correo por eventos de emergencia, sino que se adicionarán nuevos correos dispuestos para esto.

Para finalizar la reunión, se retoma el punto 5 del orden del día, es decir, el estudio de caso del daño en redes de Gas Natural. **VANTI, Jorge Alberto Giraldo Botero:** manifiesta que, desde la Subdirección de Prevención de Daño, se ha trabajado estableciendo convenios de colaboración interinstitucional; busca trabajar en conjunto sobre las obras proyectadas, para hacer jornadas preventivas.

Hay una recurrencia en el Distrito en relación a los daños que se presentan en la red de distribución del gas natural que se desea evitar, es decir, se está buscando armonizar con obras propias y con contratistas, donde se incluya la identificación de redes, desde la fase de diseño, de manera que se realice un acercamiento para mostrar las redes y evitar los daños. Muchas veces no se logra, solo se dan cuenta de las redes hasta que hay un daño, por lo tanto, se hace un comité periódico, con el fin de tener un acercamiento, de manera didáctica, a través de talleres lúdicos y explicar las estrategias sobre el daño.

Para este año, se han presentado 2.144 daños asociados: 3 % a empresas de telecomunicaciones, 4 % a empresas de energía, 11 % IDU, 12 % diferentes constructoras, 14 % terceros no identificados, alcaldías locales un 30 % y el acueducto 26 % de daño. Se busca, a través del IDIGER, tener un mejor acercamiento con las entidades, para evitar este tipo de situaciones.

Adicionalmente, manifiesta que se atiende el 100 % de las solicitudes de la línea telefónica 164.

IDIGER, María Teresa Gaona: manifiesta que en varias ocasiones de emergencia se han visto troncadas dichas solicitudes, es decir, no se cuenta con un contacto directo (como anteriormente se realizaba); por tal motivo, se solicita dejar un esquema de comunicación entre estas dos entidades.

Compromisos adquiridos

Actividad	Responsable	Fecha de cumplimiento		
Enviar al IDIGER las observaciones que persisten en el acta 5 de la Mesa de Trabajo, para ser verificada y ajustada por el IDIGER	SDA IDIGER	25	07	2022
Revisión mecanismo de adopción o implementación del Protocolo CENIT	IDIGER	18	08	2022
Diligenciar el formulario para seguimiento de la construcción de la Estrategia Institucional de Respuesta (EIR).	Entidades faltantes	18	08	2022
Remisión del reporte de Seguimiento al Plan de Acción de la Temporada de Lluvias.	Entidades faltantes	01	08	2022
Remitir estudio de las Pilonas del TransMiCable a la Mesa de Trabajo de Conocimiento y Reducción del Riesgo. (Compromiso Pendiente de la Sesión V).	IDIGER	26	07	2022

Articulación de la Estrategia Distrital con escenarios de riesgos y emergencias asociadas	IDIGER	16	08	2022
Remitir a los correos y teléfonos de los/as integrantes de la Mesa, la información sobre los operadores de turno en el Centro de Gestión y la Subdirección de Gestión en Vía, que estará activa para temas de emergencia.	SDM	22	08	2022
Realizar reunión de coordinación IDIGER – Gas Natural VANTI con el fin de dar a conocer el esquema de comunicación de la entidad y/o el contacto directo para activaciones en caso de emergencias.	IDIGER - Gas Natural VANTI	05	08	2022

BIENVENIDOS

En unos instantes daremos inicio

MESA DE TRABAJO PARA EL MANEJO DE EMERGENCIAS Y DESASTRES

COMISIÓN INTERSECTORIAL DE GESTIÓN DEL RIESGO Y CAMBIO CLIMÁTICO

Séptima Sesión Ordinaria

25/Julio/2022

ALCALDÍA MAYOR DE BOGOTÁ D.C. | IDIGER | BOGOTÁ

MESA DE TRABAJO PARA EL MANEJO DE EMERGENCIAS Y DESASTRES

COMISIÓN INTERSECTORIAL DE GESTIÓN DEL RIESGO Y CAMBIO CLIMÁTICO

Séptima Sesión Ordinaria

25/julio/2022

ALCALDÍA MAYOR DE BOGOTÁ D.C. | IDIGER | BOGOTÁ

ORDEN DEL DÍA

1. Verificación del quórum
2. Aprobación del orden del día
3. Aprobación del acta anterior
4. Seguimiento a compromisos sesión anterior
5. Estudio de caso
   5.1. Estudio de casos de emergencias en red de distribución de gas natural domiciliario.
6. Seguimiento Plan de Acción Temporada de Lluvias 2022
   6.1. Presentación Avances EAAB (Intervenciones en Alcantarillado y cuerpos de agua).
   6.2. Presentación Avances SDG (Verificación sitios Escenario Territorial y Control a la Ocupación).
   6.3. Presentación Avances SDA (Seguimiento Árboles caídos y en riesgo de caída por temporada).
   6.4. Presentación Avances JBB (Plan de intervención árboles en riesgo)
7. Seguimiento del plan de trabajo mesa de manejo de emergencias.
8. Varios
   8.1. Coordinación y desarrollo de los eventos en los días 20 de julio y 7 de agosto.

REGLAS PARA LA INTERVENCIÓN

- ✓ Las intervenciones de las presentaciones de la agenda principal cuenta con 10 minutos. En caso de requerir tiempo adicional se agregarán 3 minutos más.
- ✓ Las intervenciones en general tendrán una duración de máximo 3 minutos. En caso de requerir tiempo adicional se agregarán 2 minutos más.
- ✓ La secretaría técnica indicará cuando falte 1 minuto para finalizar el tiempo, con el fin de concluir la intervención.
- ✓ Permanencia del delegado/representante hasta la finalización de la reunión.

2.

Aprobación del orden del día

ALCALDÍA MAYOR DE BOGOTÁ D.C.

IDIGER

BOGOTÁ

3.

Aprobación del acta anterior

ALCALDÍA MAYOR DE BOGOTÁ D.C.

IDIGER

BOGOTÁ

4.

Seguimiento a los compromisos de la sesión anterior

ALCALDÍA MAYOR DE BOGOTÁ D.C.

IDIGER

BOGOTÁ

COMPROMISOS DE LA SESIÓN DE LA MESA DE MANEJO ANTERIOR

Actividad	Responsable	Fecha			Acciones
Remitir estudio de pilonas por parte de Transmilenio a IDIGER, para su remisión a la mesa de trabajo de conocimiento y reducción de riesgo. (Compromiso Pendiente de la Sesión V)	TM	23	06	2022	TM mediante correo se remitió el día 24/06/2022, la información correspondiente al caso planteado. Desde del IDIGER se viene revisando la información con las Subdirecciones de SMEyD y Análisis de Riesgo y Efectos del Cambo Climático para remitir y hacer seguimiento desde la Mesa de Trabajo de Conocimiento y Reducción de Riesgo.
Identificación de propietarios de los terrenos donde se ubican las pilonas. (Compromiso Pendiente de la Sesión V)					
Enviar a la delegada de la SDA el acta de la sesión de mayo, corregida según sus observaciones, para su aprobación.	IDIGER	22	07	2022	Se remitió el día 25 julio 2022 el acta a la delegada por SDA para revisión de sus observaciones.
Citar una mesa para la coordinación de las acciones para la tala del árbol en el Parque Nacional.	JBB	21	07	2022	Pendiente reporte por parte de la entidad.
Ajustar el Plan de Acción de la temporada de lluvias y menos lluvias y enviar a las entidades.	IDIGER	21	07	2022	Se realiza los ajustes correspondientes según observaciones de las entidades, se publica los documentos en la pagina: https://www.sire.gov.co/planes-de-contingencia-distritales
Remisión del reporte de Seguimiento al Plan de Acción las Temporadas de Lluvias	Todas las Entidades	21	07	2022	Fecha de último reporte: **16/07/2022**. A la fecha las entidades que han reportado en el link, son: SDA, SDIS, IDU, UMV, UAECOB, IDIGER.
Coordinar una reunión con CENIT para verificar el protocolo y posteriormente aprobarlo.	IDIGER	21	07	2022	Se ajusta el Protocolo según observaciones de las Entidades, para poder realizar la reunión con los actores que intervienen se hace necesario tener claro el alcance de la articulación con CENIT a la luz del Decreto 2157 de 2015, se está revisando este aspecto para poder realizar los siguientes pasos según indicaciones.

5. Estudio de Caso

Emergencias por daño en redes de servicio público de gas natural.

ALCALDÍA MAYOR DE BOGOTÁ D.C. | IDIGER | BOGOTÁ

EVENTOS HISTÓRICOS POR DAÑO EN REDES DE SERVICIO PÚBLICO DE GAS

INFORMACIÓN GENERAL

Cantidad Anual de Eventos relacionados con Daño en Redes de Servicio Público de Gas

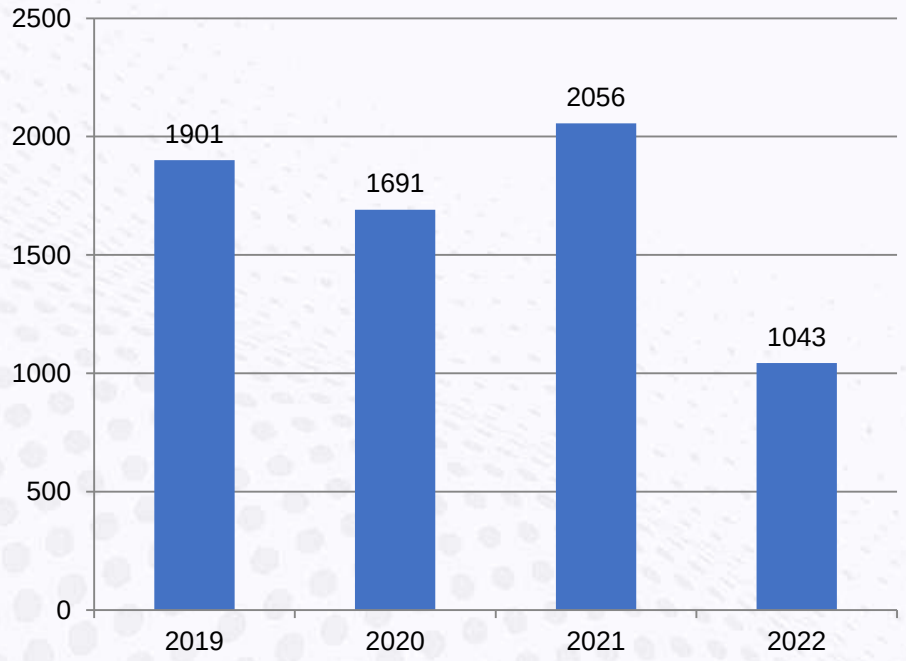

*2022 – hasta el 17 julio

Cantidad de Eventos por Localidad por Daño en Redes de Servicio Público de Gas

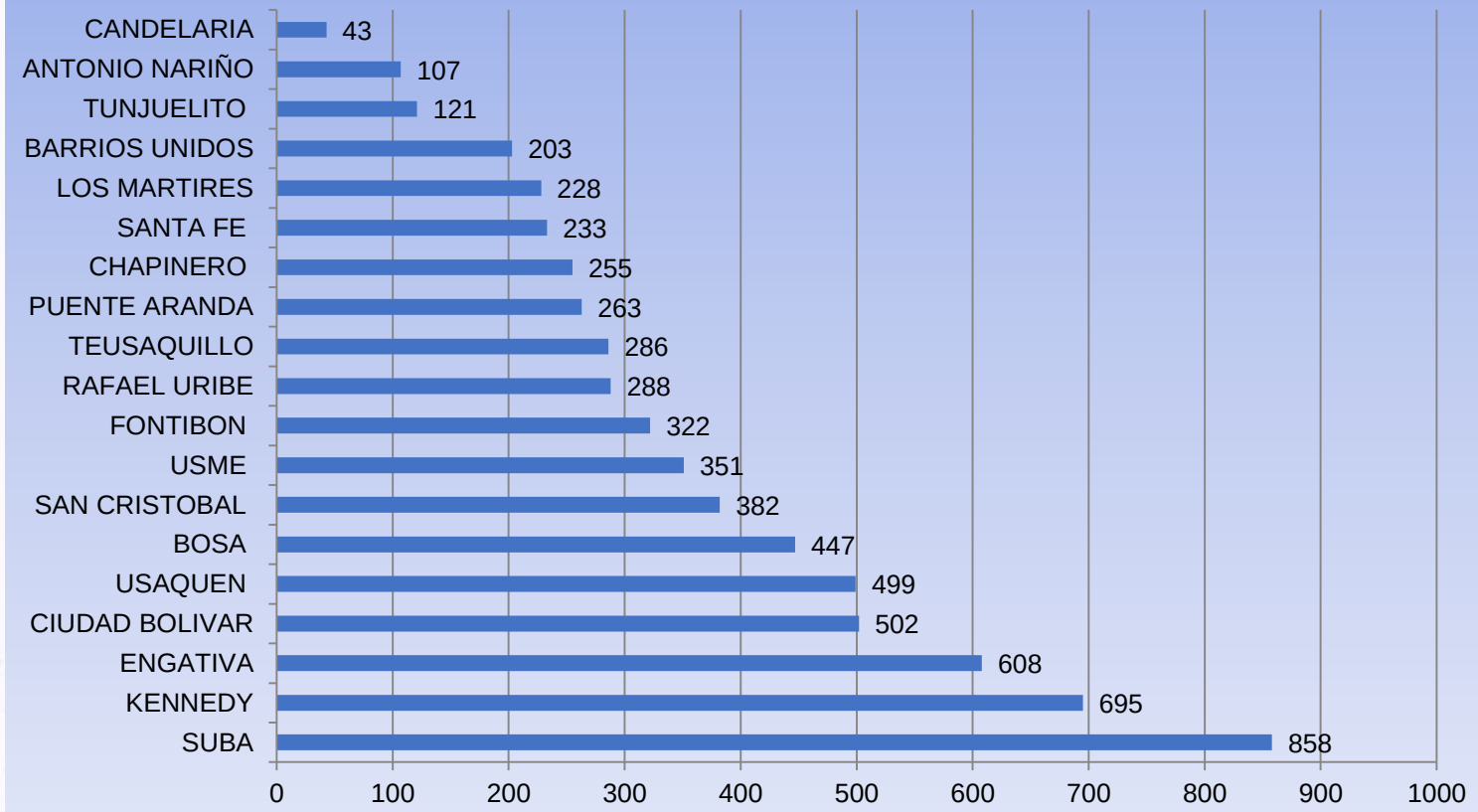

IDIGER BOGOTÁ

ESTUDIO DE CASO

Eventos SIRE: 5398567 - 5398686 Daño en redes de servicio público de gas

Localidades: San Cristóbal y Kennedy

INFORMACIÓN

Fecha de inicio
25 de junio de 2022

Hora
15:07 horas

Localidad: San Cristóbal

Tipificación SIRE: Daño en redes de servicio público de gas.

Barrios: Córdoba

CL 28 B BIS SUR 2 66

Servicios de Respuesta activados

Entidades que brindaron respuesta en el punto

- **Búsqueda y Rescate:** (Cuerpo Oficial de Bomberos Bogotá)
- **Salud:** (SDS)
- **Energía y Gas:** (Vanti)
- **Ayuda Humanitaria:** (Secretaría de Integración Social e IDIGER)
- **Seguridad y Convivencia:** (PONAL y Alcaldía Local)
- **Accesibilidad y Transporte:** (SDM)
- **Manejo de Escombros:** (UAESP y EAAB)

IDIGER

Grupo IDIGER:

- Servicios de respuesta
- Asistencia Técnica
- Asistencia Humanitaria

ALCALDÍA MAYOR DE BOGOTÁ D.C. | IDIGER | BOGOTÁ

ESTUDIO DE CASO

Eventos SIRE: 5398567 - 5398686 Daño en redes de servicio público de gas

Localidades: San Cristóbal y Kennedy

AFECTACIÓN

VIVIENDAS

3

ANIMALES

1

POBLACIÓN

Familias	Personas	Lesionados
4	10	3

Clientes

63

ASISTENCIA TÉCNICA

- **3 actas de evacuación**
- **4 actas de restricción de uso**

AYUDA HUMANITARIA DE CARÁCTER PECUNIARIO

4 familias caracterizadas

ESTUDIO DE CASO

Eventos SIRE: 5398567 - 5398686 Daño en redes de servicio público de gas

Localidades: San Cristóbal y Kennedy

INFORMACIÓN

Fecha de inicio
28 de junio de 2022

Hora
15:48 horas

Localidad: Kennedy

Tipificación SIRE: Daño en redes de servicio público de gas.

Barrios: Villa Mendoza

Av. Cali - Américas

Servicios de Respuesta activados

Entidades que brindaron respuesta en el punto

- **Extinción de Incendios:** (Cuerpo Oficial de Bomberos Bogotá)
- **Salud:** (SDS)
- **Energía y Gas:** (Vanti)
- **Seguridad y Convivencia:** (PONAL y Alcaldía Local)
- **Accesibilidad y Transporte:** (SDM y TM)

IDIGER

Grupo IDIGER:

- Servicios de respuesta

ESTUDIO DE CASO

Eventos SIRE: 5398567 - 5398686 Daño en redes de servicio público de gas

Localidades: San Cristóbal y Kennedy

ASPECTOS POSITIVOS

En relación al Marco de Actuación, la respuesta a las emergencias se ejecutaron a través de la activación de diferentes servicios de respuesta, iniciando por BÚSQUEDA Y RESCATE, cuyos principal responsable es el Cuerpo Oficial de Bomberos. Posterior a ello, y conforme a los requerimientos, se activaron otros servicios de respuesta, contando así, con la participación de las respectivas entidades responsables de los mismos.

ASPECTOS POR MEJORAR

- Por la cantidad de obras que está desarrollando el Distrito, más las obras proyectadas para los años siguientes, es necesario que se realicen las coordinaciones respectivas entre Vanti y las entidades ejecutoras de las obras, de tal manera que se generen los planes de gestión de riesgo que permita disminuir este tipo de eventos y mitigar lo efectos de los mismos (articulación de sus PGRDEPP).
- Equipos de intervención suficientes para la atención de eventos simultáneos (asistir al momento de la solicitud de intervención).
- Restablecimiento oportuno del servicio.
- Garantizar la Seguridad operacional puesto que así se permite la ejecución de las labores por parte de la entidades.

6. Plan de Acción Temporadas de Lluvia 2022 - I Sem.

Seguimiento

ALCALDÍA MAYOR DE BOGOTÁ D.C. | IDIGER | BOGOTÁ

PLAN DE ACCIÓN DE LA TEMPORADA DE LLUVIAS 2022

Seguimiento

CUERPOS DE AGUA

INSUFICIENCIA DE DRENAJE

acueducto
AGUA Y ALCANTARILLADO DE BOGOTÁ

PLAN DE INTERVENCIÓN ÁRBOLES EN RIESGO

JARDÍN BOTÁNICO DE BOGOTÁ

SECRETARÍA GOBIERNO
SECRETARIA Y ALCALDIAS LOCALES

TERRITORIAL (MOVIMIENTOS EN MASA – CONTROL A LA OCUPACIÓN)

SECRETARÍA DE AMBIENTE

SEGUIMIENTO ÁRBOLES CAÍDOS Y EN RIESGO DE CAÍDA POR TEMPORADA

ALCALDÍA MAYOR DE BOGOTÁ D.C. | IDIGER | BOGOTÁ

PLAN DE ACCIÓN DE LA TEMPORADA DE LLUVIAS

Seguimiento del Plan

1. Actividades por desarrollar por las entidades
2. Indicadores seguimiento
3. Seguimiento periódico (**quincenal**)

Próximo reporte
30/07/2022
Corte del 16 al 30 de julio

FICHA DE SEGUIMIENTO DEL PLAN DE ACCIÓN TEMPORADAS DE LLUVIAS 2022 - I Semestre

ENTORNO	ENTIDAD EJECUTORA	MEDIDA DE INTERVENCIÓN Descripción	TIPO DE MEDIDA (PROSPECTIVA-CORRECTIVA-RESPUESTA)	RESULTADO ESPERADO	% DE CUMPLIMIENTO	REPORTE QUINCENAL	30/3/2022	15/4/2022	30/4/2022	15/5/2022	30/5/2022	15/6/2022	OBSERVACIONES DE CUMPLIMIENTO
GENERAL	INSTITUTO DISTRITAL DE GESTIÓN DEL RIESGO Y CAMBIO CLIMATICO - IDIGER	Entrega de Ayudas humanitarias no pecuniarias	Respuesta	Por demanda – De acuerdo con el EDRAN Social de los eventos presentados	**Indicador**: (Numero de ayudas entregadas / Numero de ayudas programadas x 100% **Resultado:** Efectividad 100%	E	#¡DIV/0!	#¡DIV/0!	#¡DIV/0!	#¡DIV/0!	#¡DIV/0!	#¡DIV/0!	
						P							
	INSTITUTO DISTRITAL DE GESTIÓN DEL RIESGO Y CAMBIO CLIMATICO - IDIGER	Entrega de Ayudas humanitarias pecuniarias	Respuesta	Por demanda – De acuerdo con el EDRAN Social de los eventos presentados	**Indicador**: (Numero de ayudas entregadas / Numero de ayudas programadas x 100% **Resultado:** Efectividad 100%	E	#¡DIV/0!	#¡DIV/0!	#¡DIV/0!	#¡DIV/0!	#¡DIV/0!	#¡DIV/0!	
						P							
	INSTITUTO DISTRITAL DE GESTIÓN DEL RIESGO Y CAMBIO CLIMATICO - IDIGER	Acciones de Coordinación	Respuesta	Por demanda – De acuerdo con activaciones de los eventos presentados	**Indicador**: (Numero de actividades de coordinación realizadas / Numero de actividades programadas x 100% **Resultado**: Efectividad 100%	E	#¡DIV/0!	#¡DIV/0!	#¡DIV/0!	#¡DIV/0!	#¡DIV/0!	#¡DIV/0!	
						P							
	SECRETARÍA DISTRITAL DE INTEGRACIÓN SOCIAL	EDRAN SOCIAL (Evaluación de daños, riesgo asociado y análisis de necesidades en el ámbito social)	Respuesta	Evaluación de daños en enseres, cubiertas, ventanas o pérdida de alimentos para realizar el análisis en cuanto a las necesidades de ayudas humanitarias.	**Indicador:** (Numero de evaluaciones realizadas/ Numero de evaluaciones solicitadas) x 100% **Resultado:** Efectividad 100%	E	#¡DIV/0!	#¡DIV/0!	#¡DIV/0!	#¡DIV/0!	#¡DIV/0!	#¡DIV/0!	
						P							
	SECRETARÍA DISTRITAL DE INTEGRACIÓN SOCIAL	Entrega de Ayudas humanitarias Alimentarias y No Alimentarias.	Respuesta	Por demanda – De acuerdo con la EDRAN Social de los eventos presentados	**Indicador**: (Numero de ayudas entregadas / Numero de ayudas solicitadas x 100% **Resultado:** Efectividad 100%	E	#¡DIV/0!	#¡DIV/0!	#¡DIV/0!	#¡DIV/0!	#¡DIV/0!	#¡DIV/0!	
						P							
MOVILIDAD	SECRETARÍA DISTRITAL DE MOVILIDAD - SDM	Implementación y divulgación de Plan de Desvios	Respuesta	Mantener los circuitos de movilidad activos	**Indicador:** Cantidad de Planes de desvio implementados y con circuitos de movilidad activos / Cantidad de Planes de desvio necesitados por emergencia. **Resultado:** Efectividad 100%	E	#¡DIV/0!	#¡DIV/0!	#¡DIV/0!	#¡DIV/0!	#¡DIV/0!	#¡DIV/0!	
						P							
	INSTITUTO DE DESARROLLO URBANO - IDU	Responder por emeregencias ante eventuales eventos donde se vea comprometida la funcionalidad de la infraestructura de Bogotá a cargo del Instituto	Respuesta	Atender de manera oportuna los eventos presentados	**Indicador:** (Numero de activaciones atendidas / Numero de activaciones totales x 100% **Resultado:** Efectividad 100%	E	#¡DIV/0!	#¡DIV/0!	#¡DIV/0!	#¡DIV/0!	#¡DIV/0!	#¡DIV/0!	
						P							
	UNIDAD ADMINISTRATIVA ESPECIAL DE REHABILITACIÓN Y MANTENIMIENTO VIAL -	Atender con el personal, maquinaria y equipo disponible las emergencias reportadas por el IDIGER	Respuesta	Atender los reportes de emergencias de acuerdo a la capacidad de respuesta de la Entidad	**Indicador:** Reporte de Emergencias atendidas por la UMV/ Total de las emergencias solicitadas por IDIGER. **Resultado:** Efectividad 100%	E							
						P	#¡DIV/0!	#¡DIV/0!	#¡DIV/0!	#¡DIV/0!	#¡DIV/0!	#¡DIV/0!	

Anexo 10 del PAE Formato de Seguimiento
https://docs.google.com/spreadsheets/d/1jwBhHUa52aaqwan33HEG8Knm2t5CAfcB/edit?usp=sharing&ouid=116260074343192993634&rtpof=true&sd=true

ALCALDÍA MAYOR DE BOGOTÁ D.C. | IDIGER | BOGOTÁ

BOGOTÁ
Secretaría Distrital de Gobierno

SEGUIMIENTO TEMPORADA LLUVIA

Oficina Asesora de Planeación

www.gobiernobogota.gov.co

2 eventos, Daño en redes de servicio públicos alcantarillado; Barrio san Luis calle 100 # 8-05 encharcamiento.

6 eventos, entre Caída de árbol, riesgo de Caída de árbol, daño en redes de servicio públicos alcantarillado; encharcamiento, fenómeno de Remoción en Masa

3 eventos, Riesgo de Caída de árbol (Caída de Ramas, Perdida de verticalidad de árbol, poda y tala); Inundación e incendio

Sin novedad

1. Movimiento en Masa (SIRE 5398249 - Tocaimita)
2. Riesgo Estructural (SIRE 5398997 - Brillante).

5 eventos de remoción en masa que afectaron en su momento la movilidad de los anillos viales de la cuenca Rio Blanco y Rio Sumapaz.

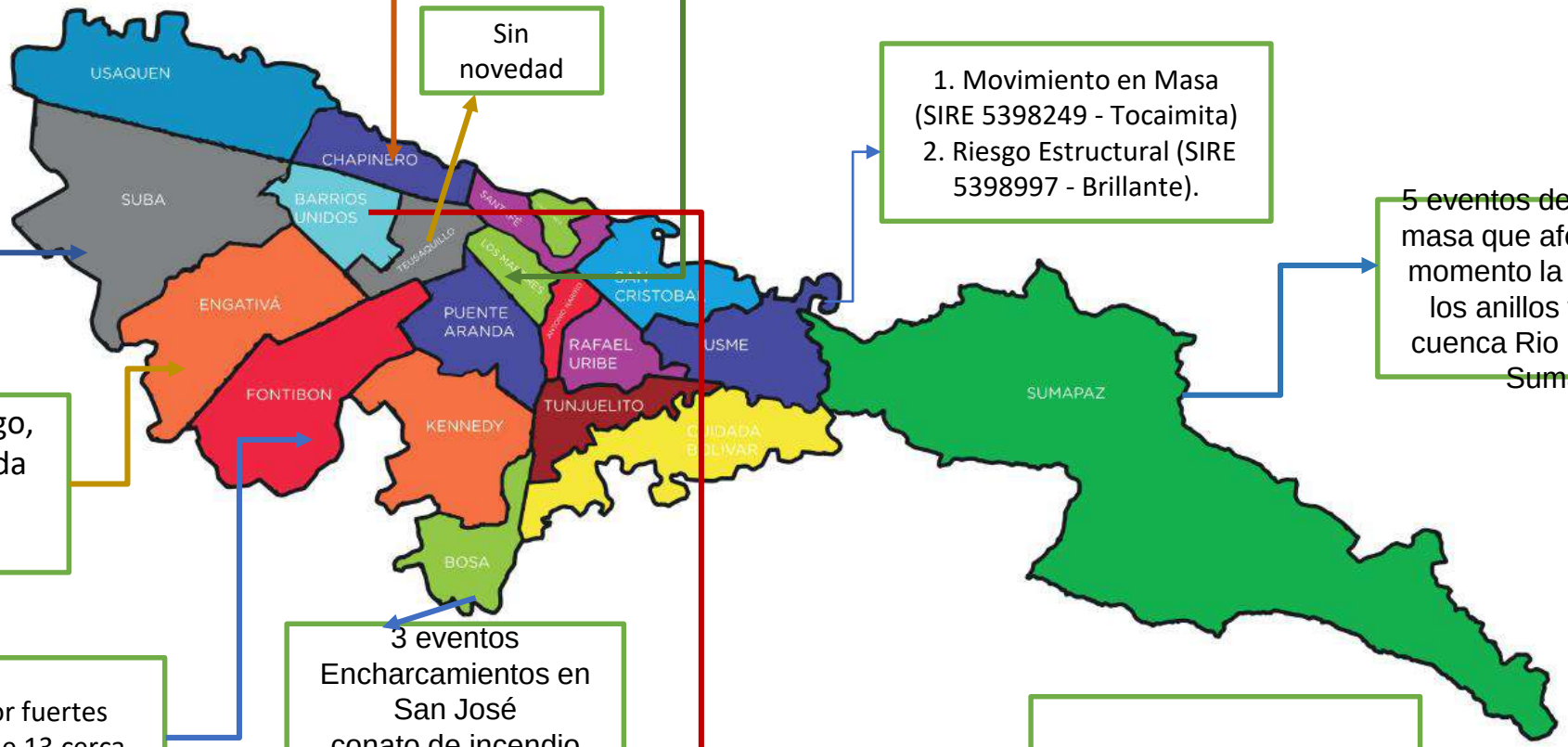

7 escenarios de riesgo, entre Riesgo de Caída de árbol encharcamiento

Inundación por fuertes lluvias en la calle 13 cerca del puente Río Bogotá.

3 eventos Encharcamientos en San José conato de incendio estructural daño en redes de alcantarillado sector Villa Celina

2 posibles colapsos estructurales presentados

IDIGER BOGOTÁ

5 eventos, Colapso estructural : 2 , Riesgo de colapso estructural: 1 y Caída de Árbol : 2

2 Eventos, Caída de árbol (Volcamiento total de árbol);Fenómeno de Remoción en Masa

1 Evento, Daño o falla estructural - Caída de elementos por vendaval

1 evento, Daño en redes de servicio públicos alcantarillado

2 Eventos, Encharcamiento (Lámina de agua menor a 30 cm);Daño en redes de servicio públicos alcantarillado;

3 Eventos, Riesgo de Caída de árbol (Caída de ramas, Pérdida de verticalidad de árbol, poda y tala); Daño en redes de servicio públicos alcantarillado ;Fenómeno de Remoción en Masa

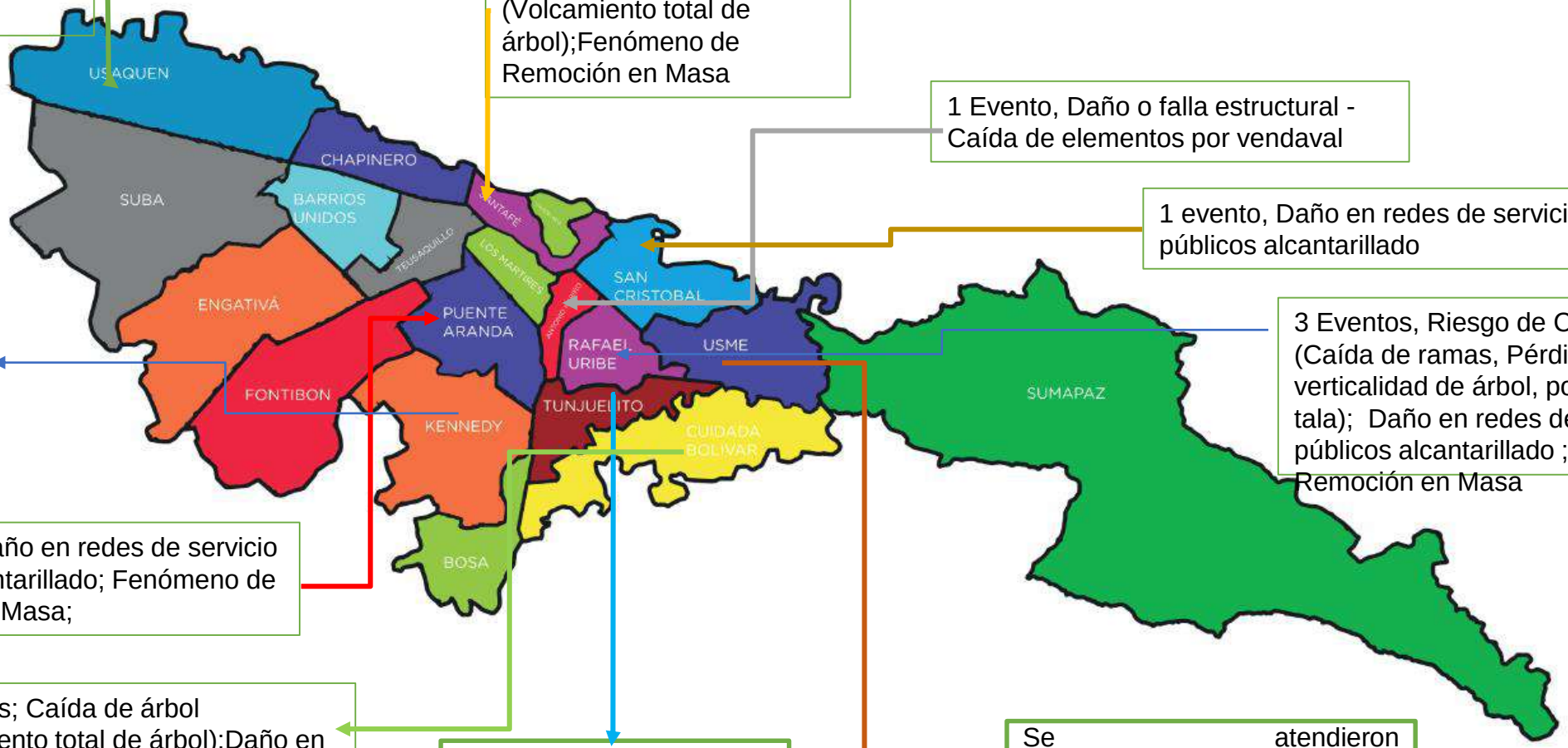

2 Eventos, Daño en redes de servicio públicos alcantarillado; Fenómeno de Remoción en Masa;

5 Eventos; Caída de árbol (Volcamiento total de árbol);Daño en redes de servicio públicos alcantarillado; Encharcamiento (Lámina de agua menor a 30 cm);Fenómeno de Remoción en Masa; Riesgo de Fenómeno de remoción en masa;

11 eventos atendidos con respecto a: Caída de árbol, encharcamiento y vendaval.

Se atendieron escenarios relacionados con remoción en masa, accidentes de tránsito, daño en servicios públicos, explosión

Comisión Distrital para la Prevención y Mitigación de Incendios

IDEAM

Condiciones climáticas de julio Predicción de agosto, septiembre y octubre de 2022

Subdirección de Meteorología

Grupo de Climatología y Agrometeorología
Grupo de Modelamiento de Tiempo y Clima

MARCO NACIONAL DE SERVICIOS CLIMÁTICOS COLOMBIA

ORGANIZACIÓN METEOROLÓGICA MUNDIAL

IDEAM

ALCALDÍA MAYOR DE BOGOTÁ D.C.

IDIGER

MARCO NACIONAL
DE SERVICIOS CLIMÁTICOS
COLOMBIA

CONTENIDO

1. CONDICIONES ACTUALES PRECIPITACIÓN
2. CONDICIONES ACTUALES ENOS
3. CONDICIONES ACTUALES VARIABILIDAD INTRAESTACIONAL
4. PREDICCIÓN CLIMÁTICA ENOS OMJ
5. PREDICCIÓN CLIMÁTICA PRECIPITACIÓN
6. PREDICCIÓN CLIMÁTICA TEMPERATURA
7. CONCLUSIONES

MARCO NACIONAL
DE SERVICIOS CLIMÁTICOS
COLOMBIA

ORGANIZACIÓN METEOROLÓGICA MUNDIAL

IDEAM

1

CONDICIONES ACTUALES PRECIPITACIÓN

ALCALDÍA MAYOR DE BOGOTÁ D.C. | IDIGER | BOGOTÁ

BUREAU VERITAS Certification

IDEAM Instituto de Hidrología, Meteorología y Estudios Ambientales

ÍNDICE DE PRECIPITACIÓN

Mayo

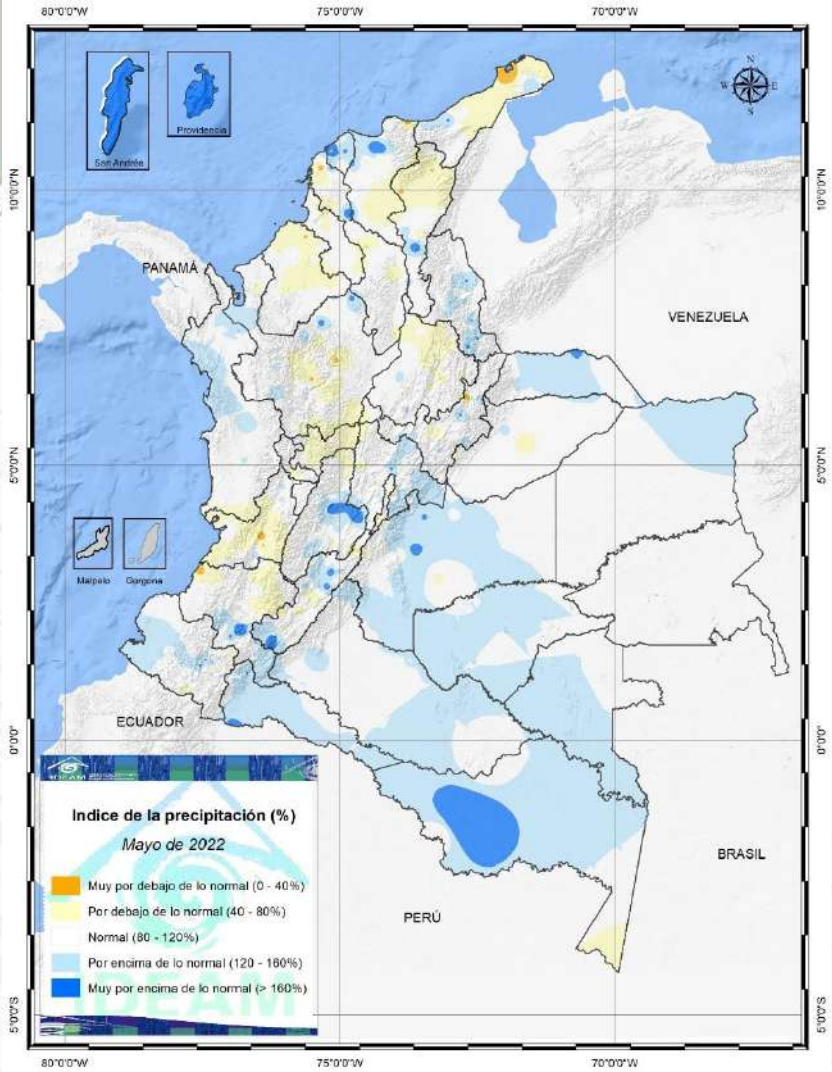

Junio

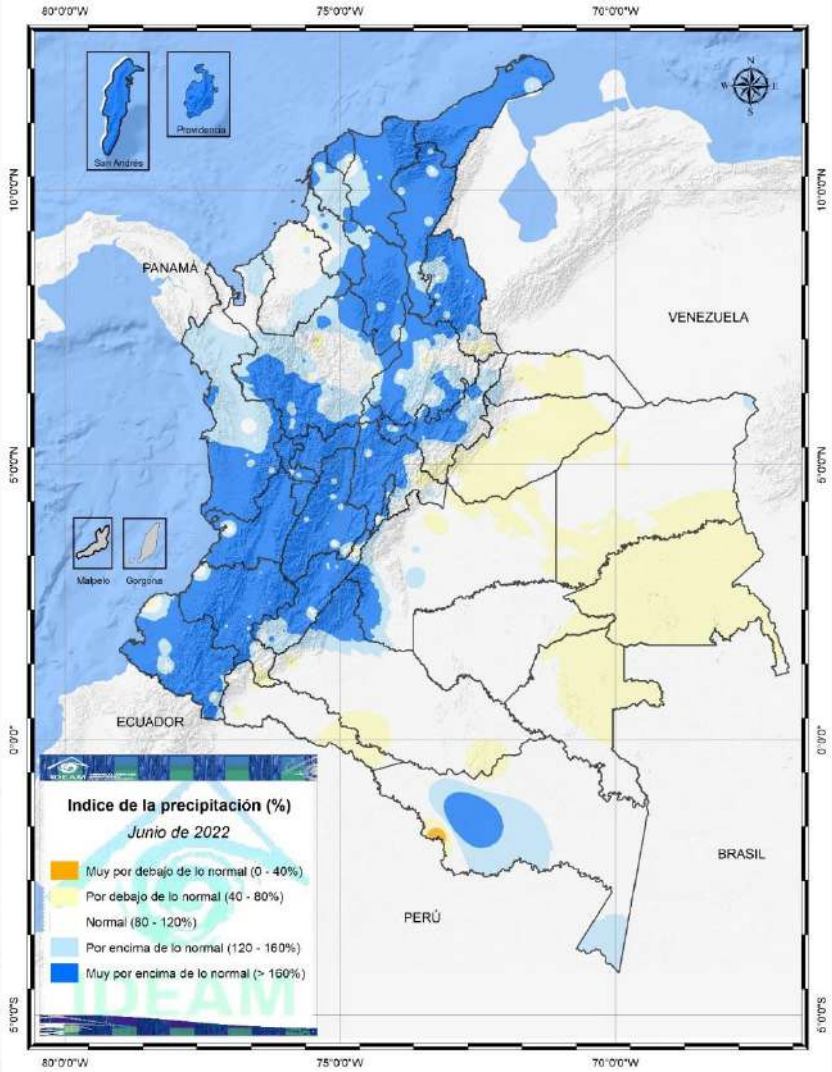

Julio 1-

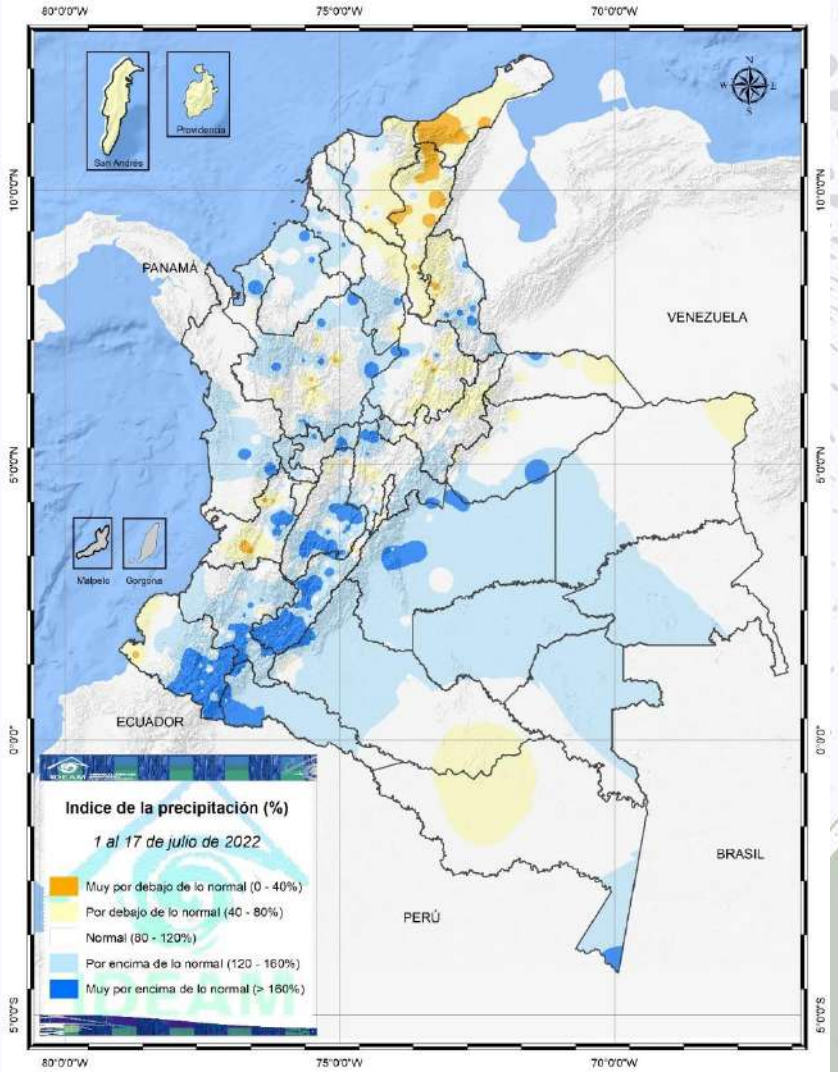

Muy por Debajo de lo Normal	Por Debajo de lo Normal	Normal	Por Encima de lo Normal	Muy por Encima de lo Normal
0% - 40%	40% - 80%	80% - 120%	120% - 160%	>160%

PRECIPITACIÓN DEL MES

Precipitación acumulad

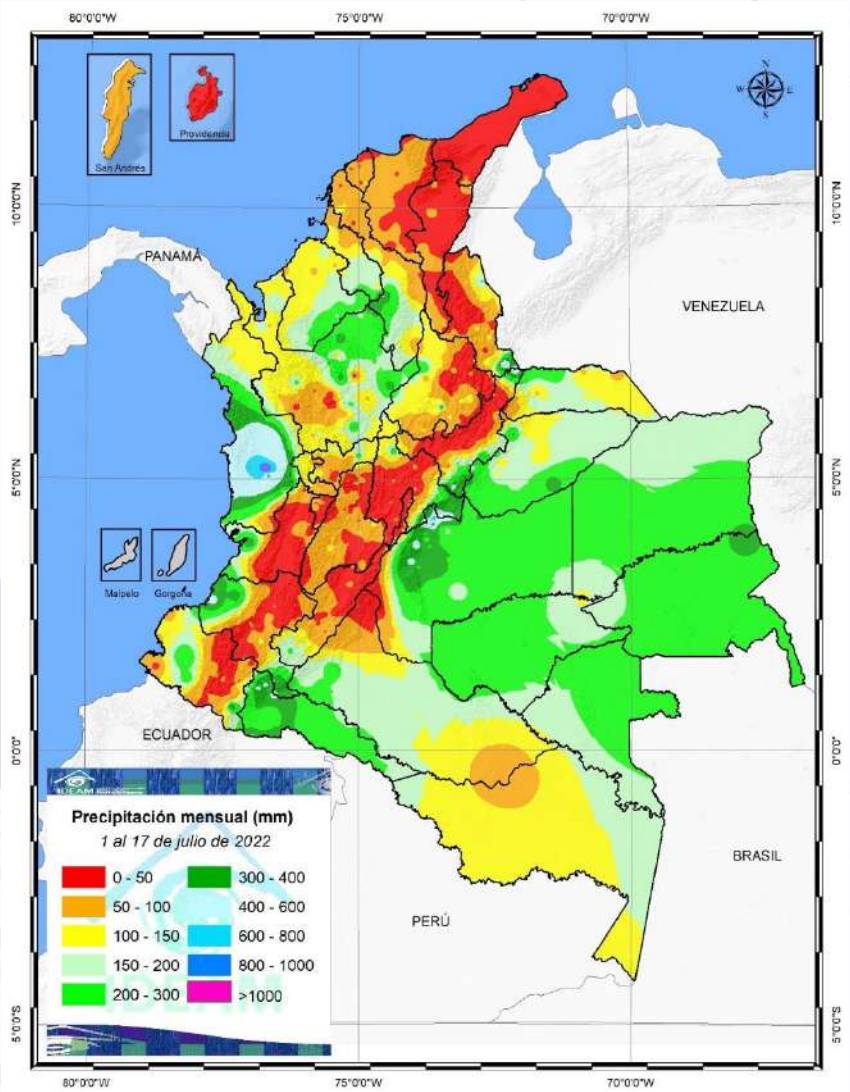

Anomalía de número de días con lluv

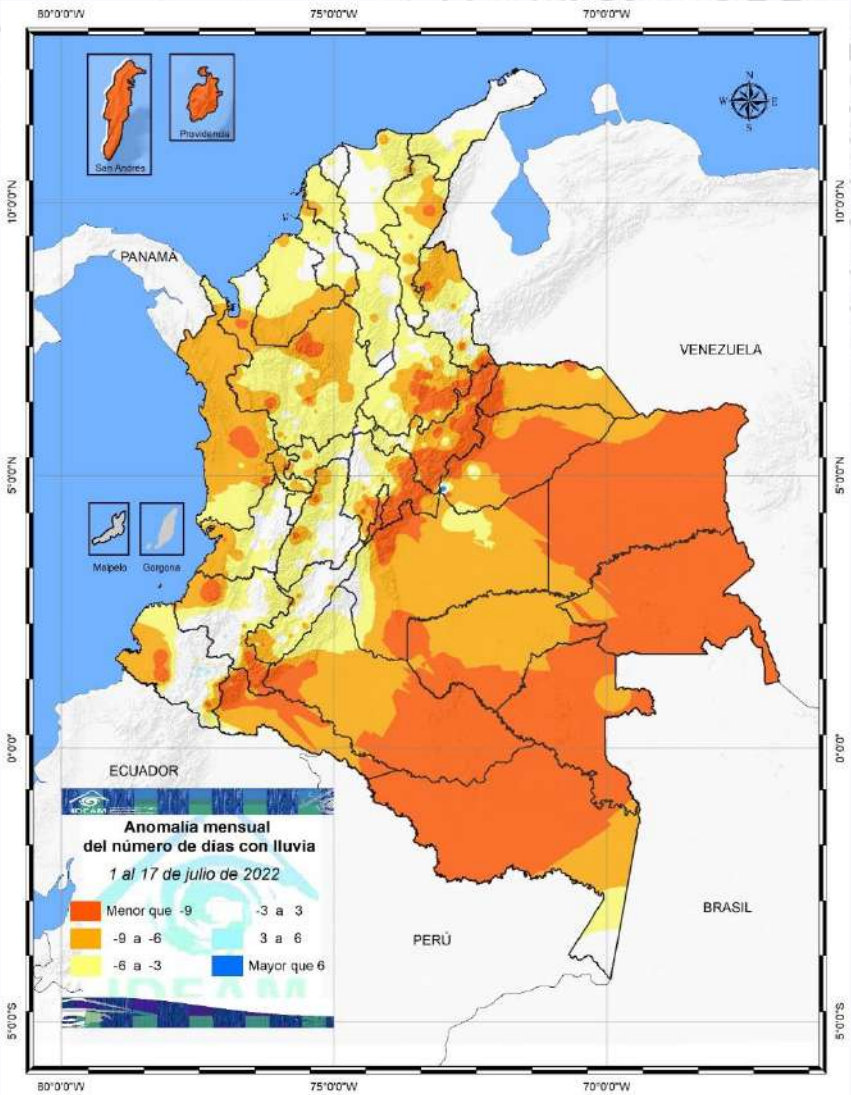

PRECIPITACIÓN DEL MES

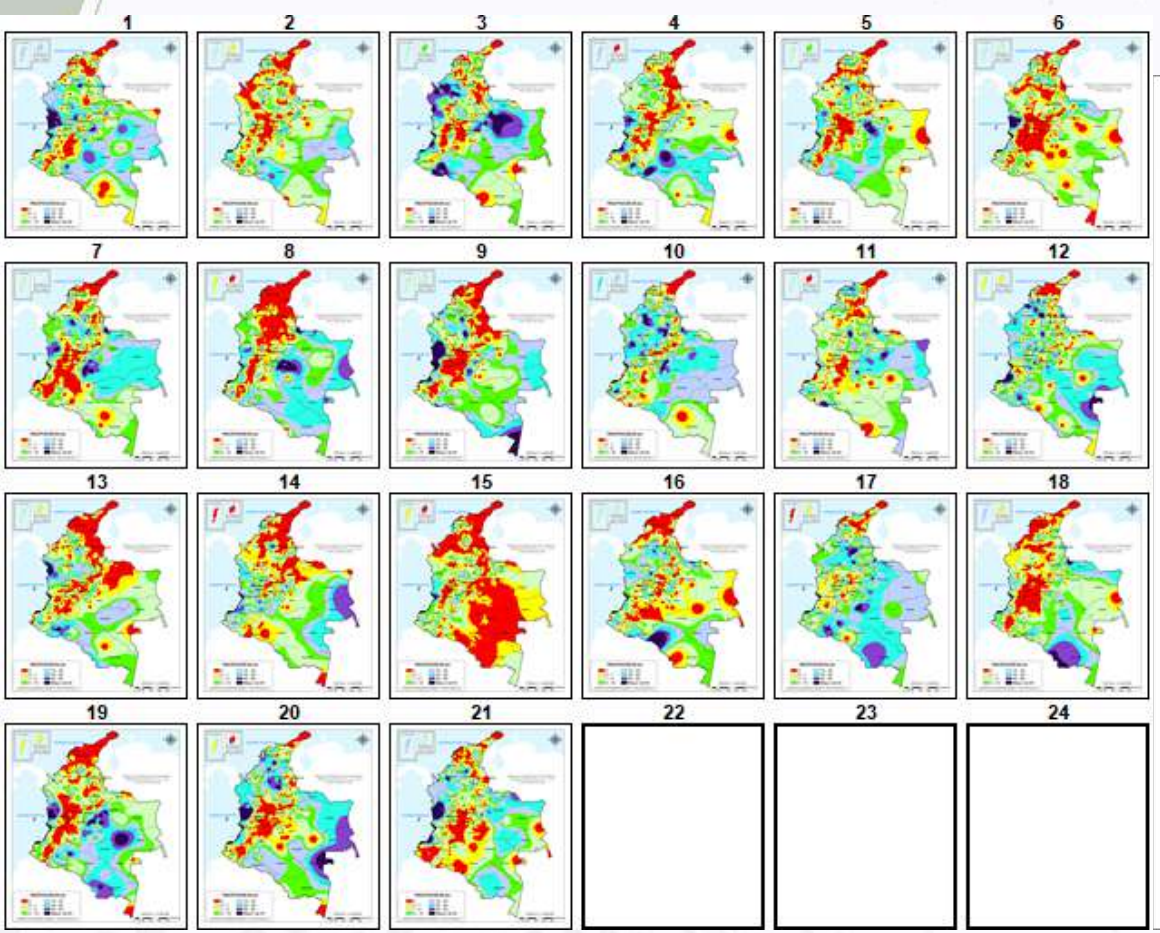

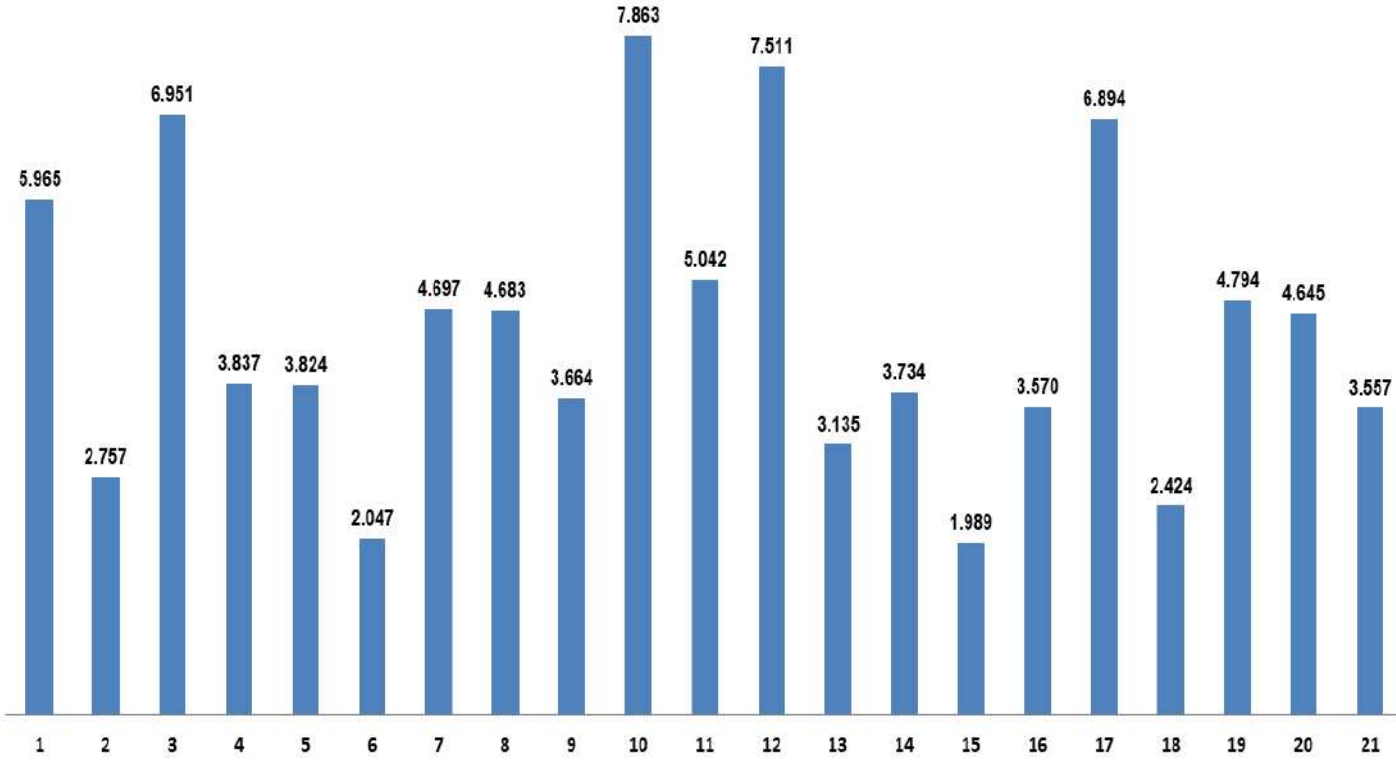

0.0 mm	0.1 a 1.0 mm	1.1 a 5.0 mm	5.1 a 10.0 mm
10.1 a 20.0 mm	20.1 a 40.0 mm	40.1 a 60.0 mm	>de 60.1 mm

IDIGER | BOGOTÁ

PRECIPITACIÓN DEL MES

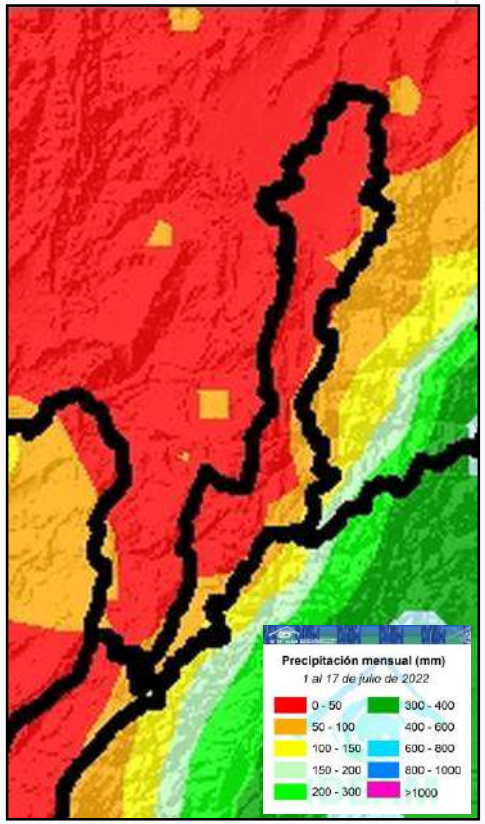

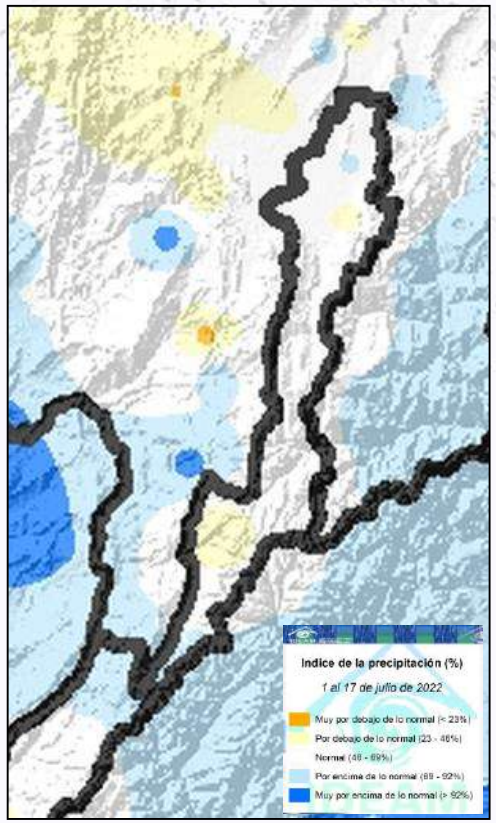

Julio

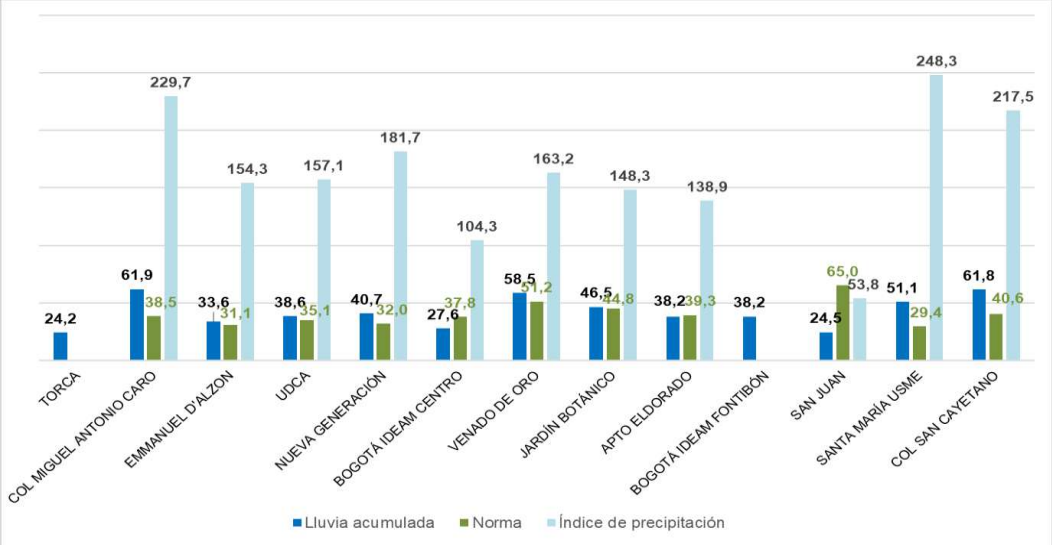

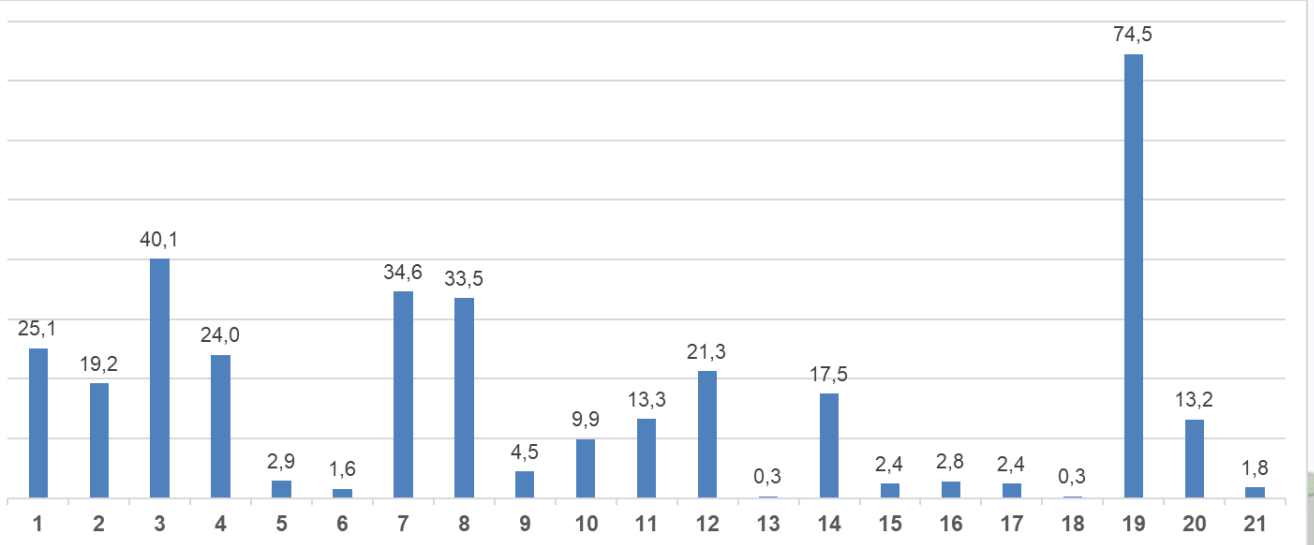

ÍNDICE DE PRECIPITACIÓN ESTANDARIZADO DIARIO

IPS Mes (Últimos 30 días)

IPS tres meses (Últimos 90 días)

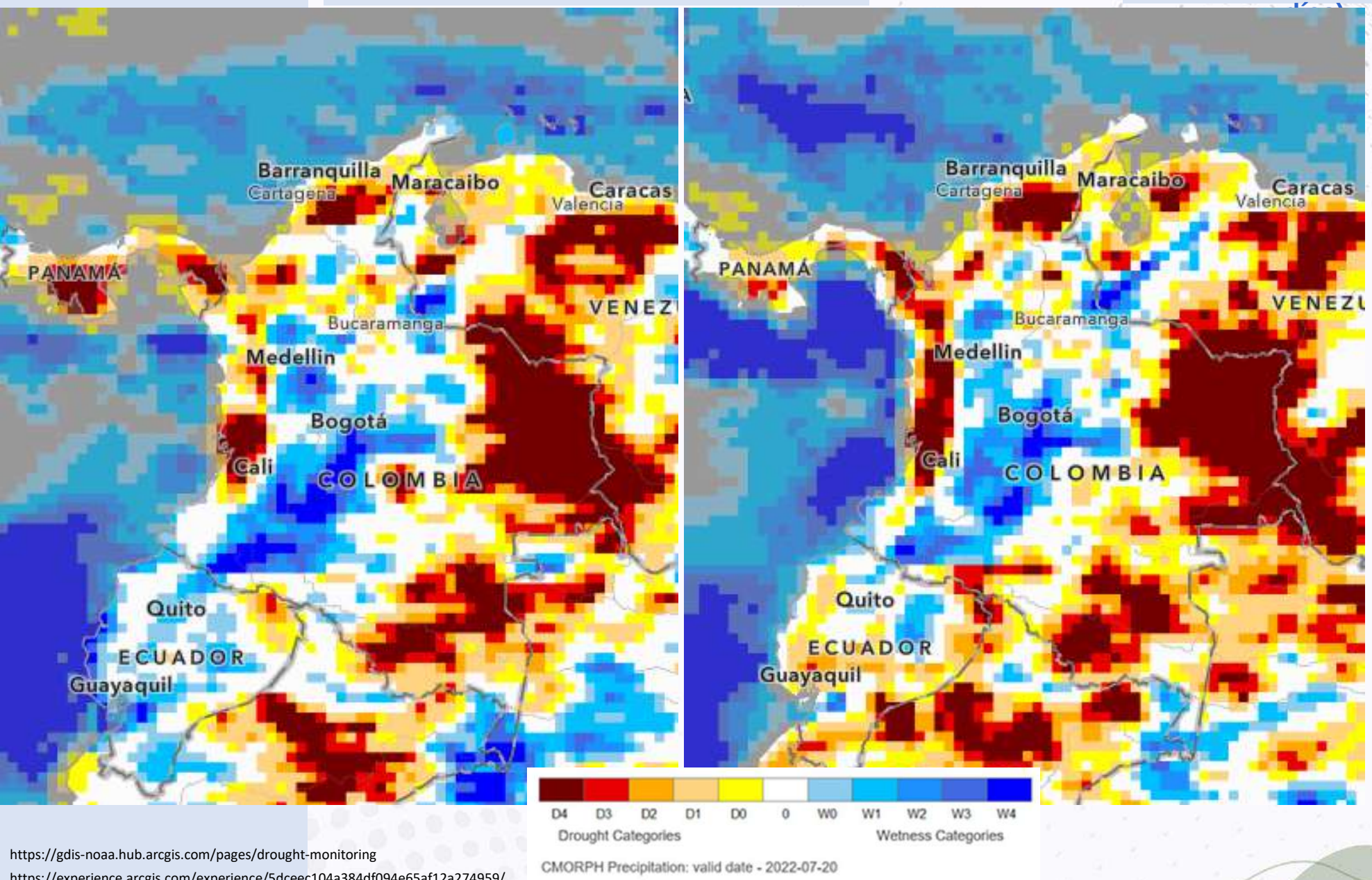

El CMORPH (técnica CPC MORPHing) produce análisis de precipitación global con una resolución espacial y temporal muy alta. Esta técnica utiliza estimaciones de precipitación derivadas exclusivamente de observaciones de microondas de satélites de órbita baja, y cuyas características se transportan a través de información de propagación espacial que se obtiene enteramente de datos IR de satélites geoestacionarios.

El índice SPI se define como un valor numérico que representa el número de desviaciones estándar de la precipitación caída a lo largo del período de acumulación de que se trate, respecto de la media, una vez que la distribución original de la precipitación ha sido transformada a una distribución normal. De este modo se define una escala de valores que se agrupa en tramos relacionados con el carácter de la precipitación.

Este índice fue diseñado con objeto de dar cuenta de las distintas maneras en que el déficit de precipitación afecta a los diferentes sistemas de recursos hídricos (humedad del suelo, aguas superficiales, aguas subterráneas, etc.). Concretamente, el SPI fue desarrollado por el investigador estadounidense Mc Kee en 1993 para poder cuantificar el déficit de precipitación para diferentes escalas temporales y, en base a ello, poder evaluar el impacto del déficit de precipitación sobre la disponibilidad de los distintos tipos de recursos hídricos.
Fuente: AERMET

https://gdis-noaa.hub.arcgis.com/pages/drought-monitoring
https://experience.arcgis.com/experience/5dceec104a384df094e65af12a274959/

ÍNDICE DE PRECIPITACIÓN ESTANDARIZADO DIARIO

IPS Mes (Últimos 30 días)

IPS tres meses (Últimos 90 días)

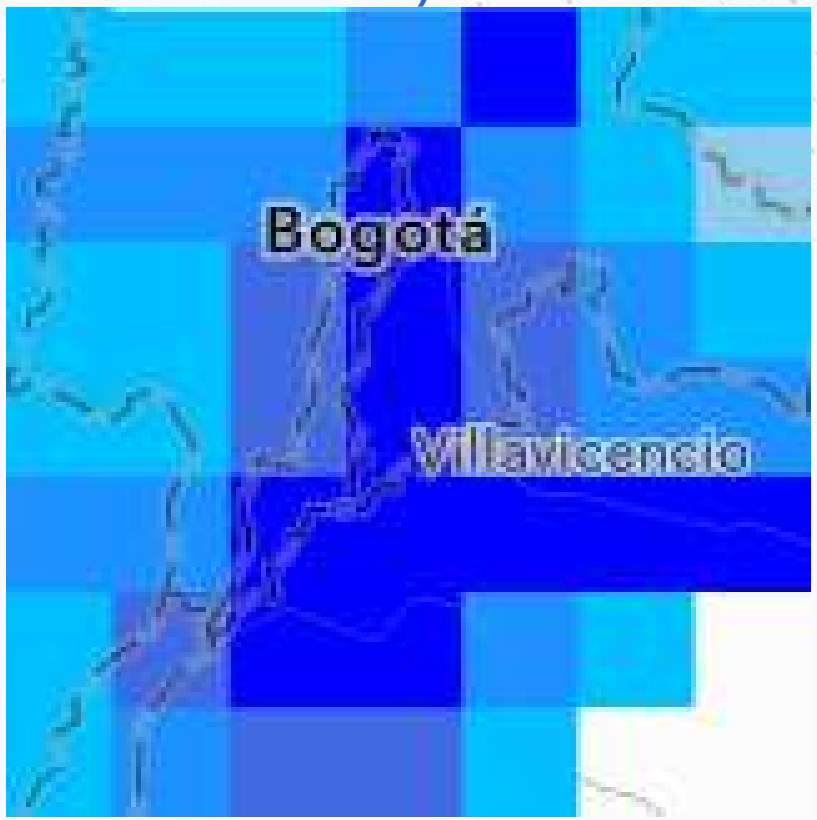

El CMORPH (técnica CPC MORPHing) produce análisis de precipitación global con una resolución espacial y temporal muy alta. Esta técnica utiliza estimaciones de precipitación derivadas exclusivamente de observaciones de microondas de satélites de órbita baja, y cuyas características se transportan a través de información de propagación espacial que se obtiene enteramente de datos IR de satélites geoestacionarios.

El índice SPI se define como un valor numérico que representa el número de desviaciones estándar de la precipitación caída a lo largo del período de acumulación de que se trate, respecto de la media, una vez que la distribución original de la precipitación ha sido transformada a una distribución normal. De este modo se define una escala de valores que se agrupa en tramos relacionados con el carácter de la precipitación.

Este índice fue diseñado con objeto de dar cuenta de las distintas maneras en que el déficit de precipitación afecta a los diferentes sistemas de recursos hídricos (humedad del suelo, aguas superficiales, aguas subterráneas, etc.). Concretamente, el SPI fue desarrollado por el investigador estadounidense Mc Kee en 1993 para poder cuantificar el déficit de precipitación para diferentes escalas temporales y, en base a ello, poder evaluar el impacto del déficit de precipitación sobre la disponibilidad de los distintos tipos de recursos hídricos.
Fuente: AERMET

https://gdis-noaa.hub.arcgis.com/pages/drought-monitoring
https://experience.arcgis.com/experience/5dceec104a384df094e65af12a274959/

ALCALDÍA MAYOR DE BOGOTÁ D.C. | IDIGER | BOGOTÁ

MARCO NACIONAL
DE SERVICIOS CLIMÁTICOS
COLOMBIA

2

CONDICIONES ACTUALES ENOS

ESTADO ACTUAL DEL ENOS (EL NIÑO - OSCILACIÓN DEL SUR)

Anomalía de la TSS (ºC) reciente, Región El Niño

Las anomalías :

	23/06/2022	18/07/2022
Niño 4	-0,5 ºC	-1,0 ºC
Niño 3.4	-0,6 ºC	-0,6 ºC
Niño 3	-0,6 ºC	-0,3 ºC
Niño 1+2	-1,6 ºC	-1,2 ºC

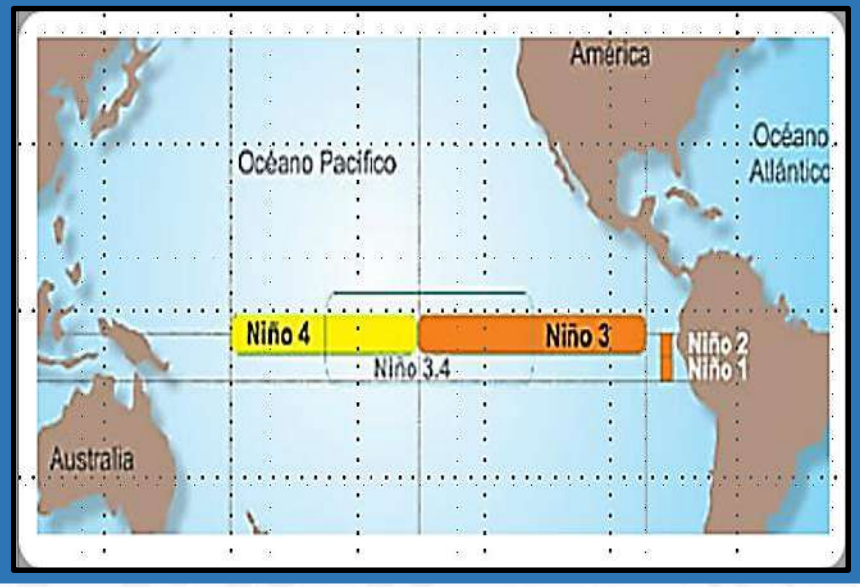

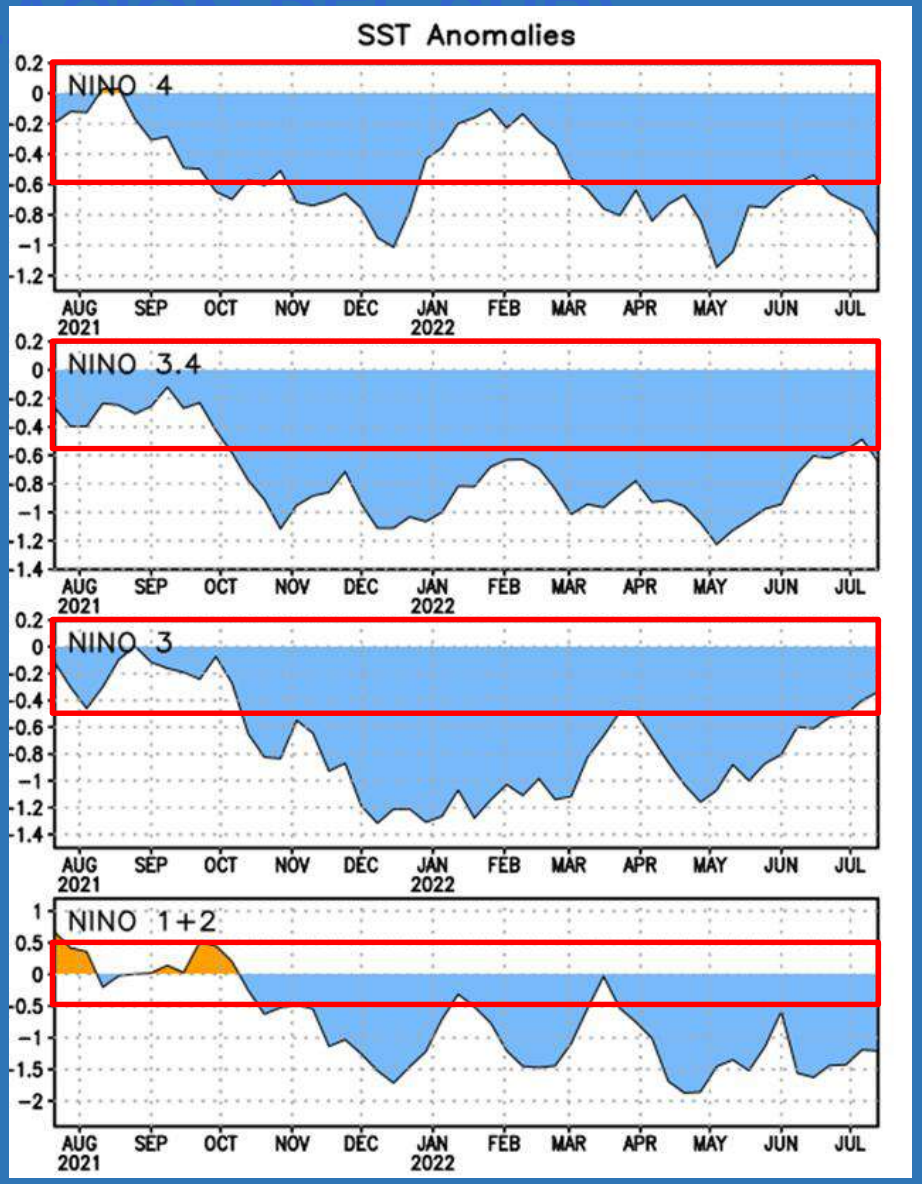

Climate Prediction Center / NCEP 23 de mayo y 20 de junio 2022

COMPONENTE OCEÁNICO

ESTADO ACTUAL DEL ENOS (EL NIÑO - OSCILACIÓN

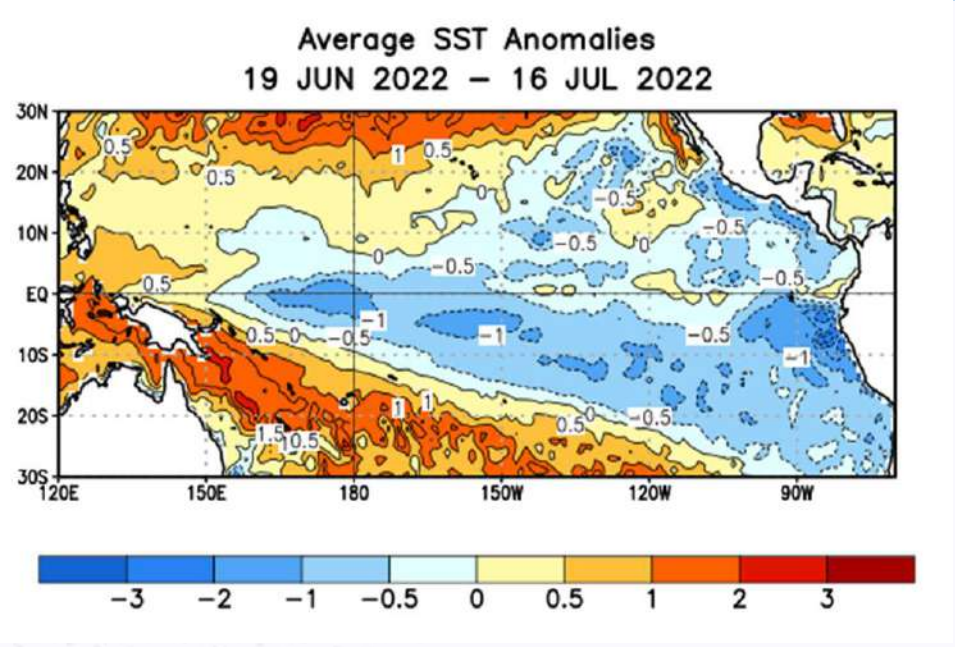

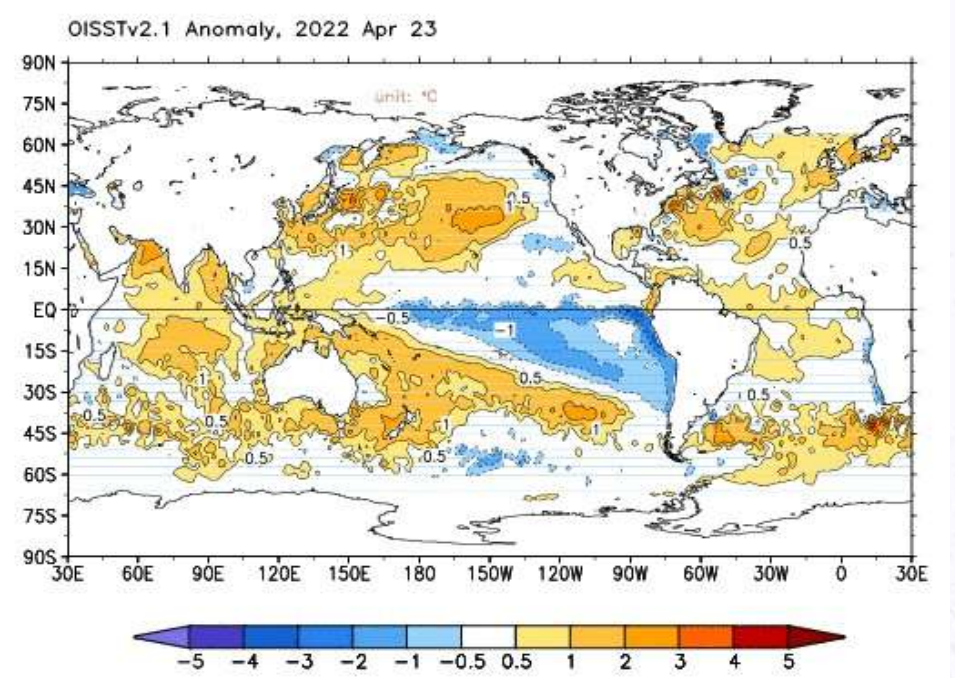

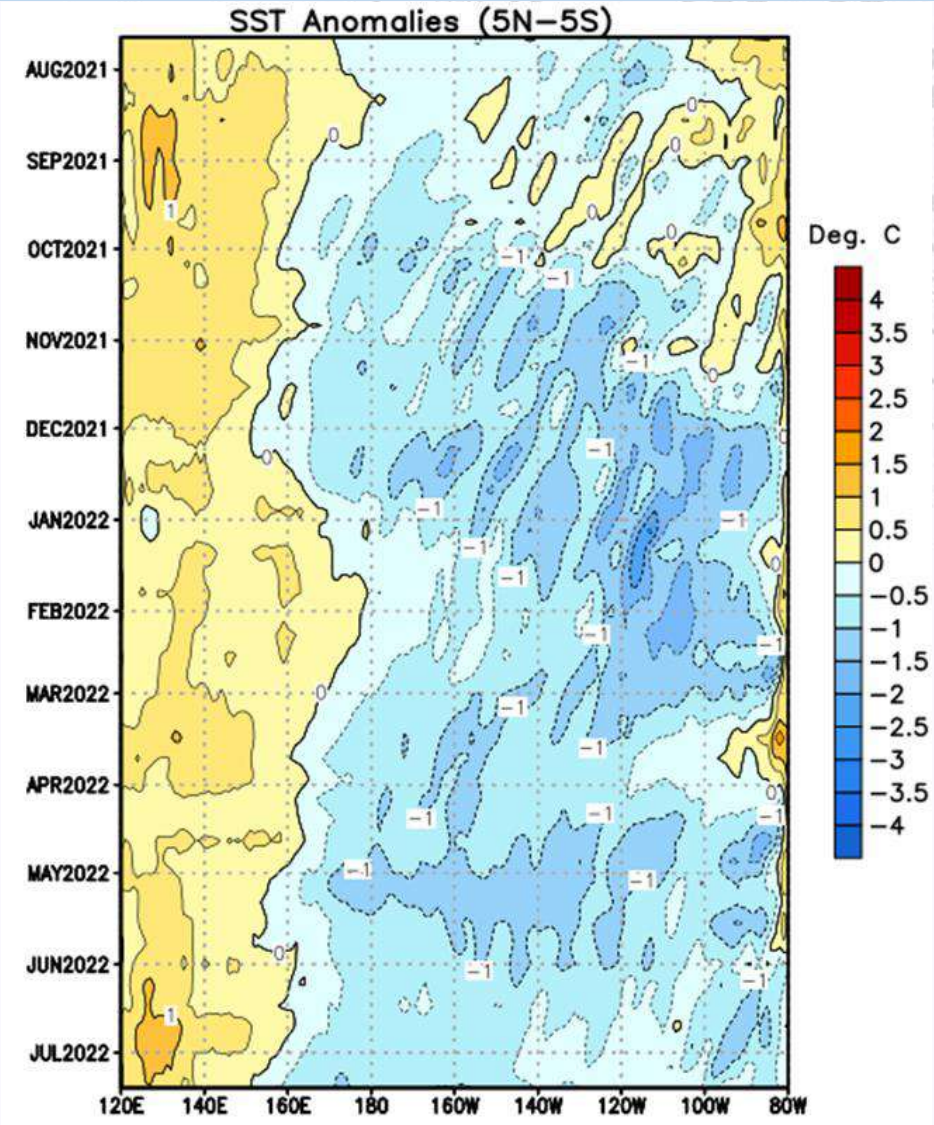

- **Se mantienen las aguas frías entre los 140 W hasta los 170 E en la cuenca de Océano Pacífico tropical. Tendencia hacia condiciones neutrales centro y occidente.**

COMPONENTE OCEÁNICO

ESTADO ACTUAL DEL ENOS (EL NIÑO - OSCILACIÓN DEL SUR)

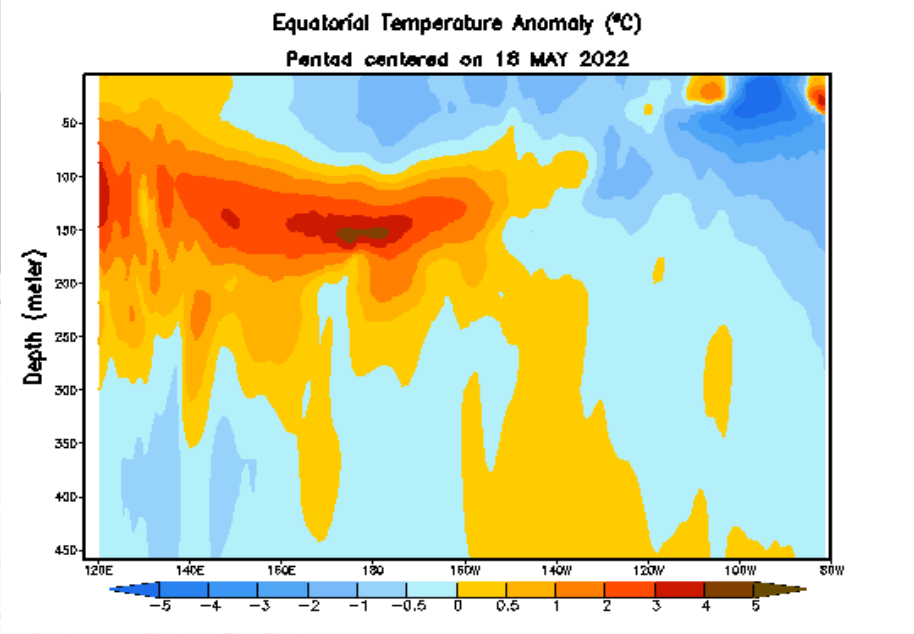

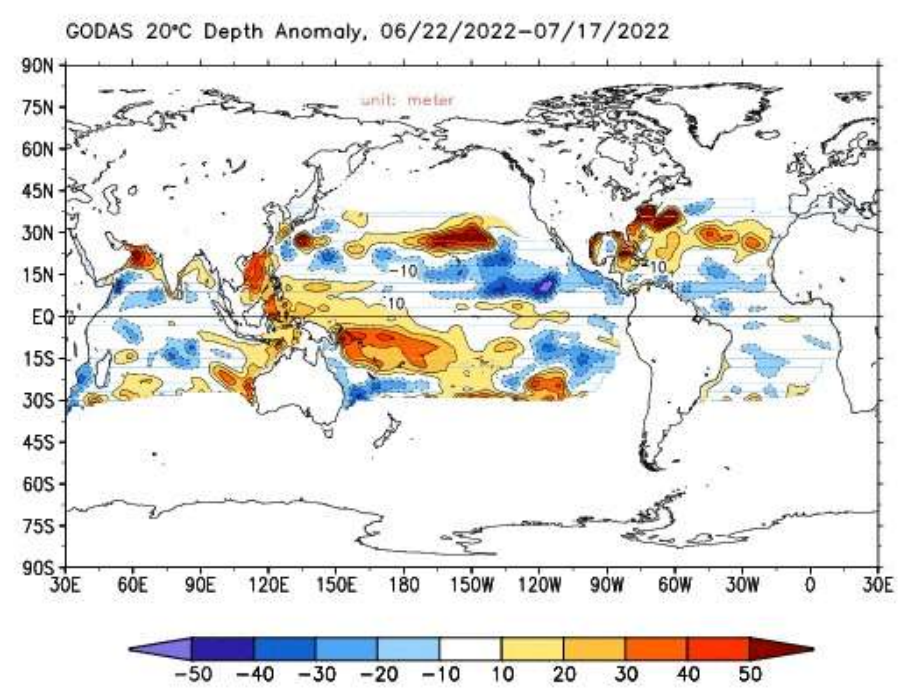

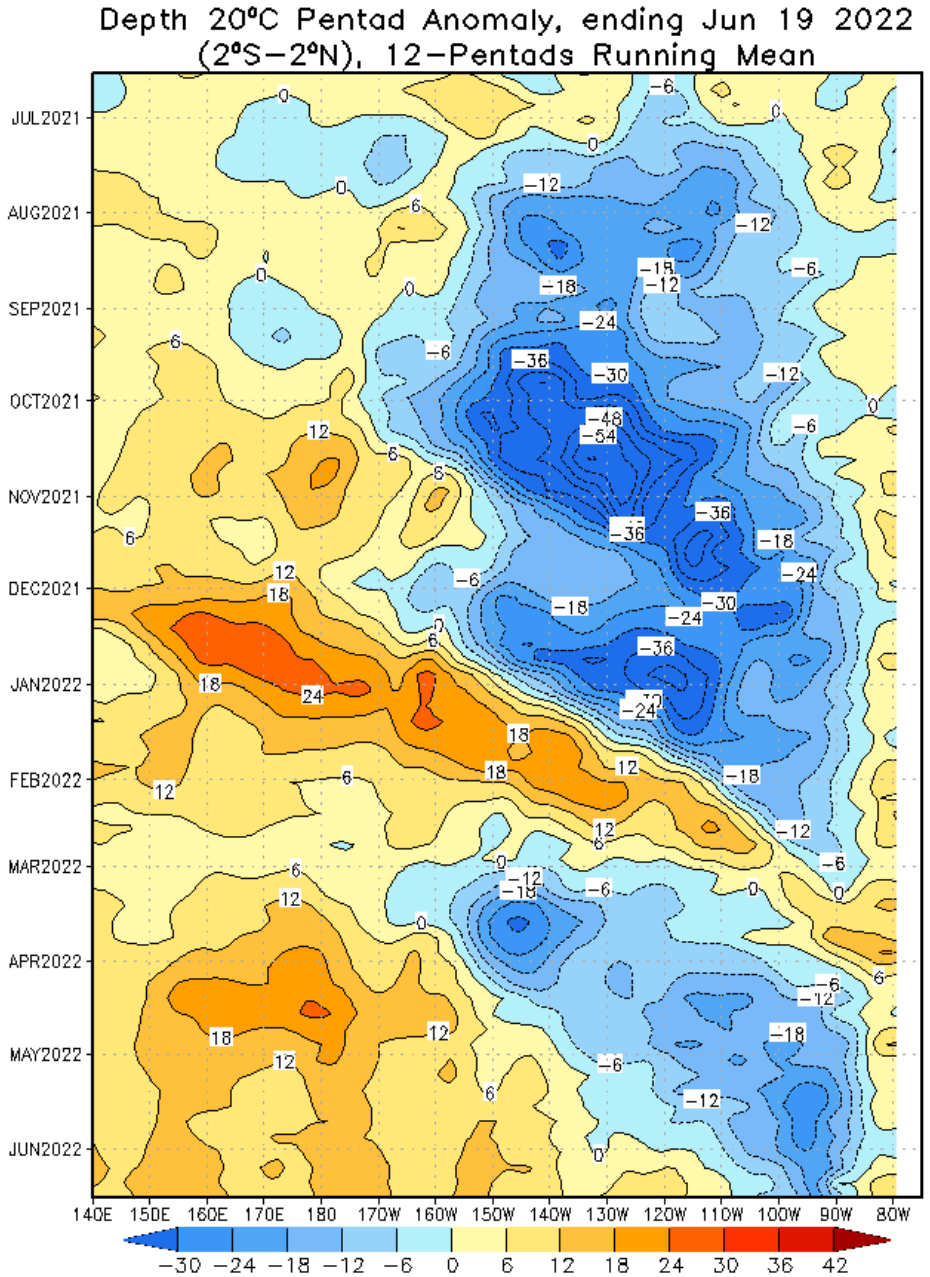

COMPONENTE OCEÁNICO

ESTADO ACTUAL DEL ENOS (EL NIÑO - OSCILACIÓN DEL SUR)

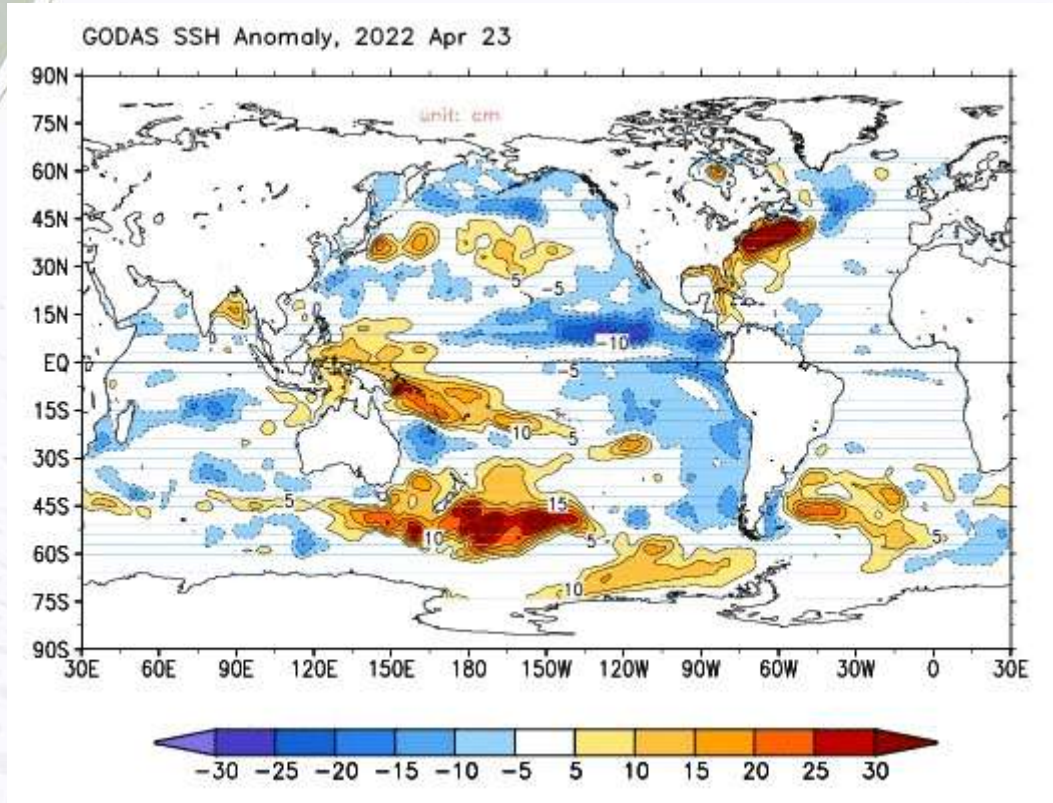

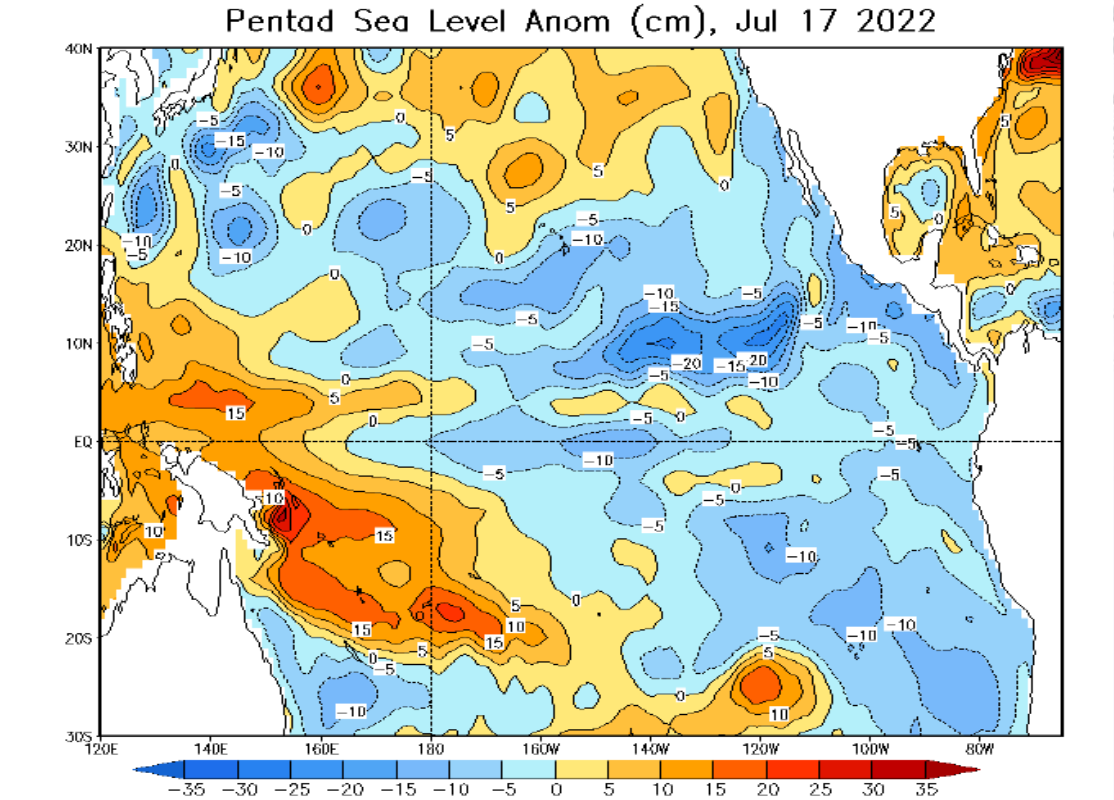

ESTADO ACTUAL DEL ENOS - COMPONENTE ATMOSFÉRICO

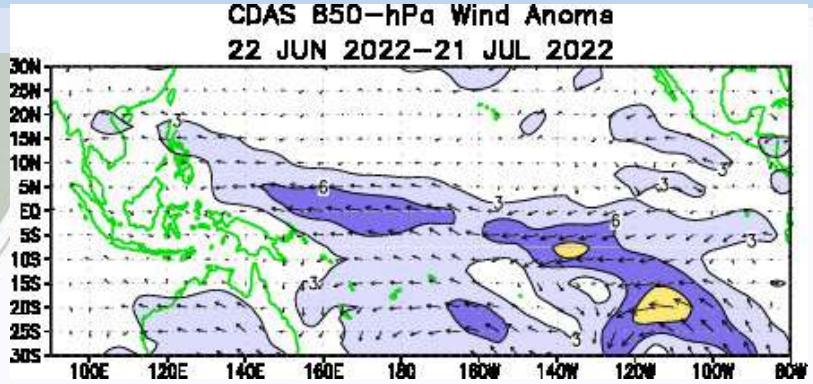

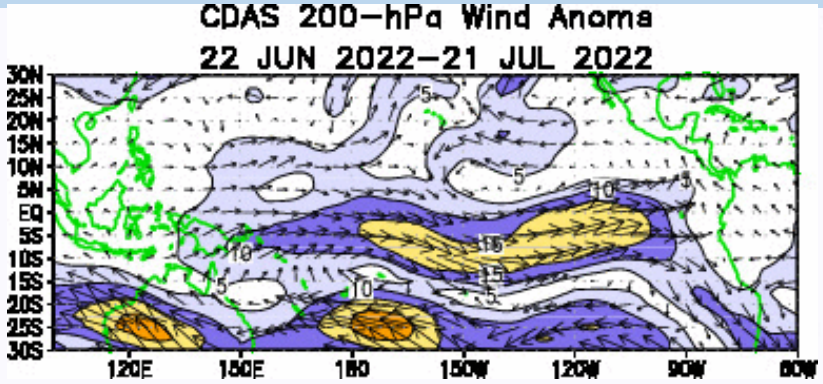

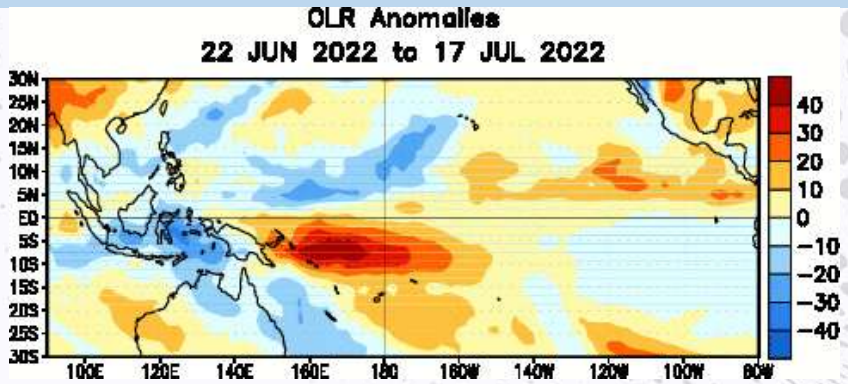

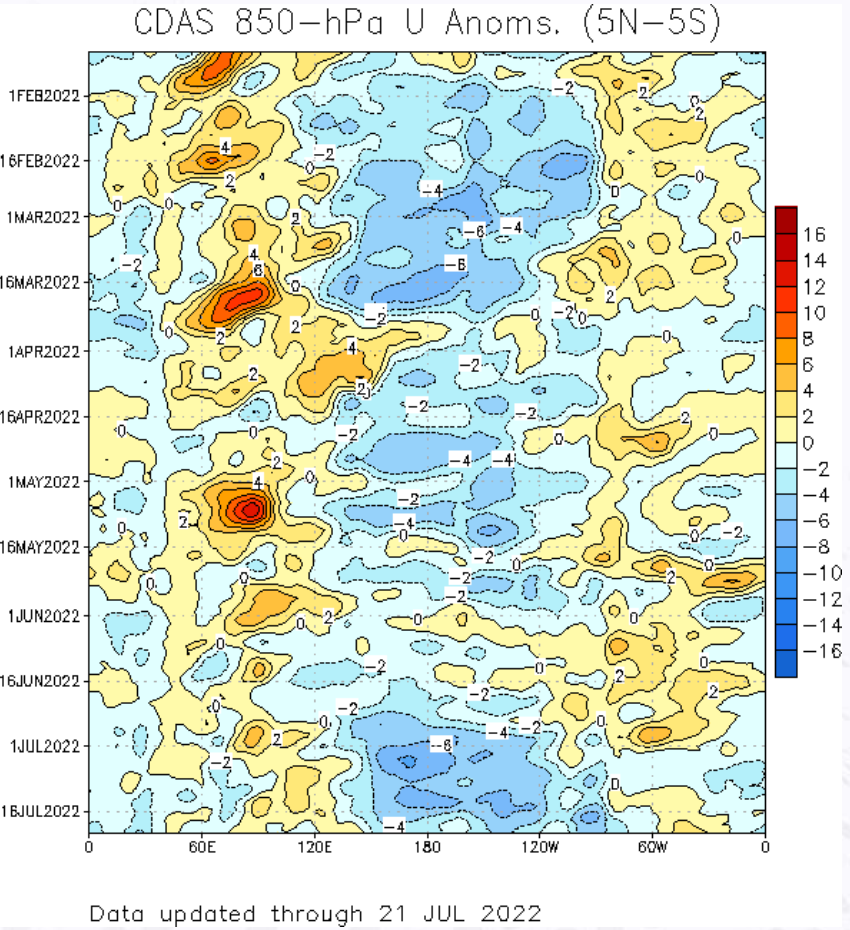

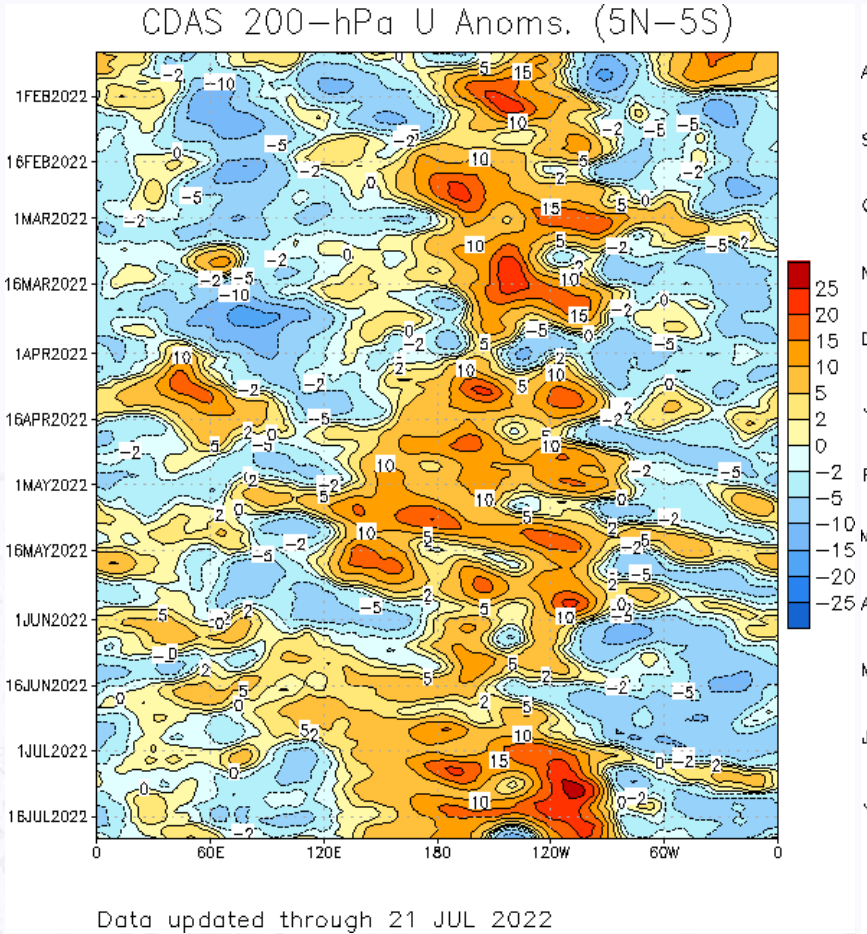

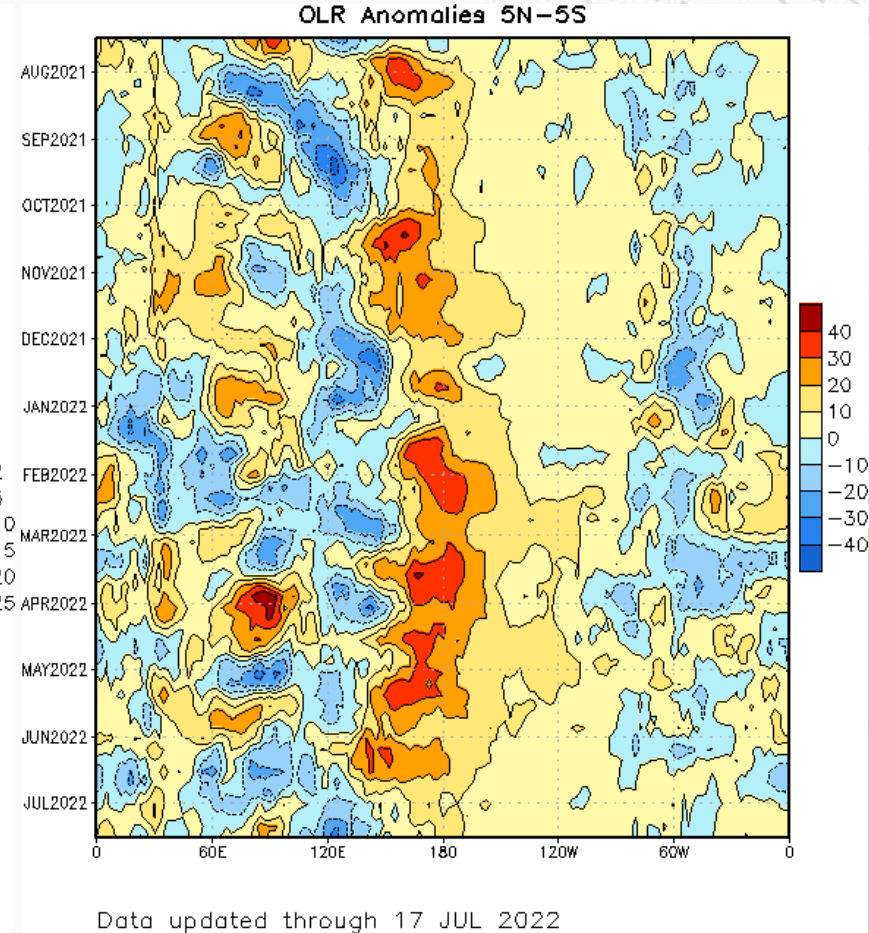

ESTADO ACTUAL DEL ENOS (EL NIÑO - OSCILACIÓN DEL SUR)

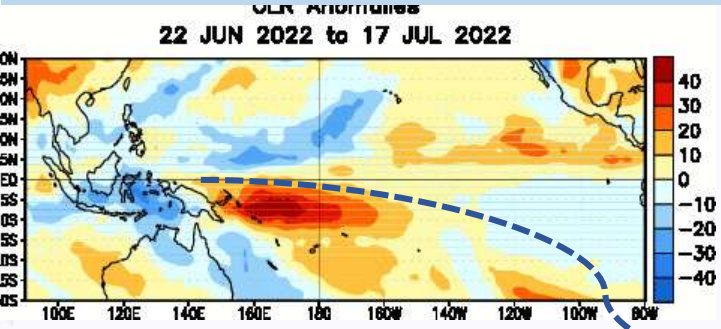

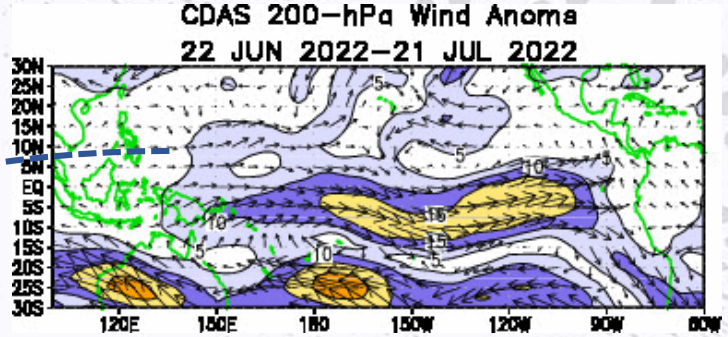

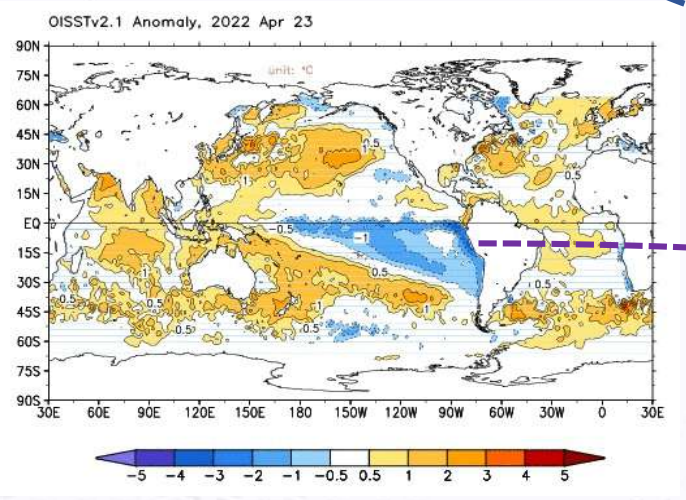

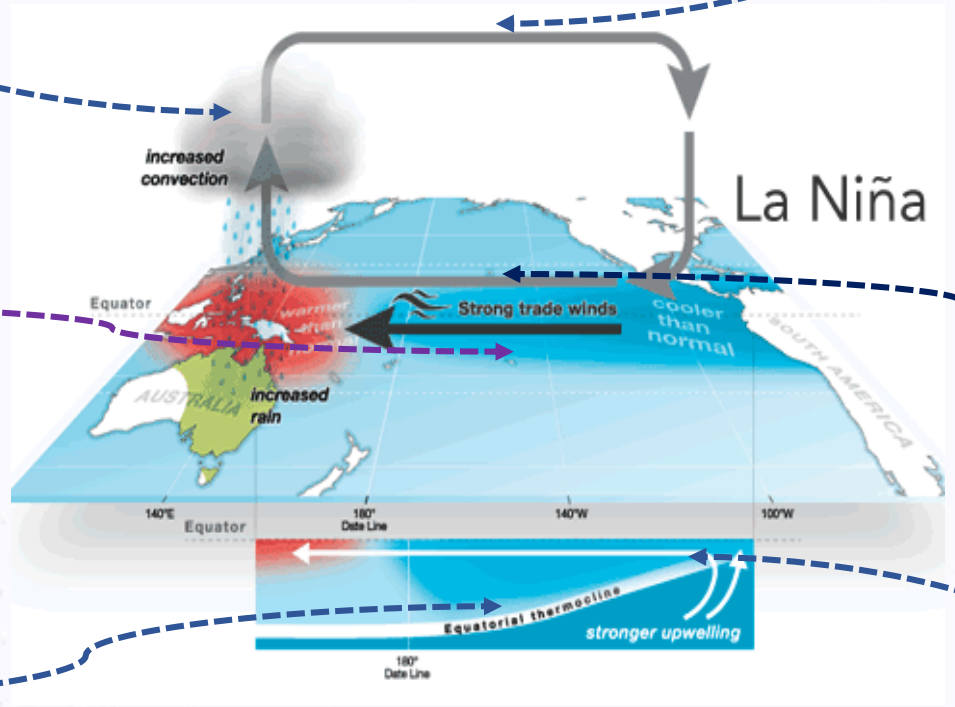

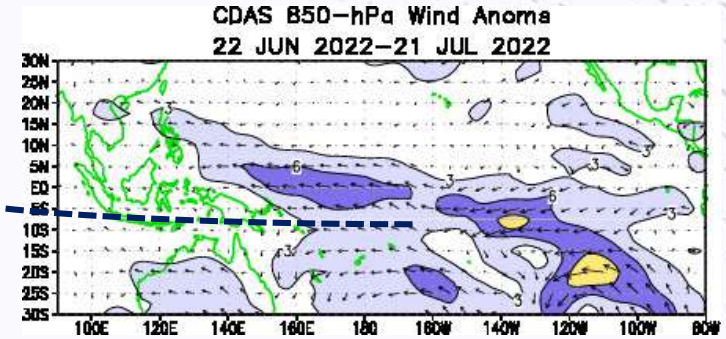

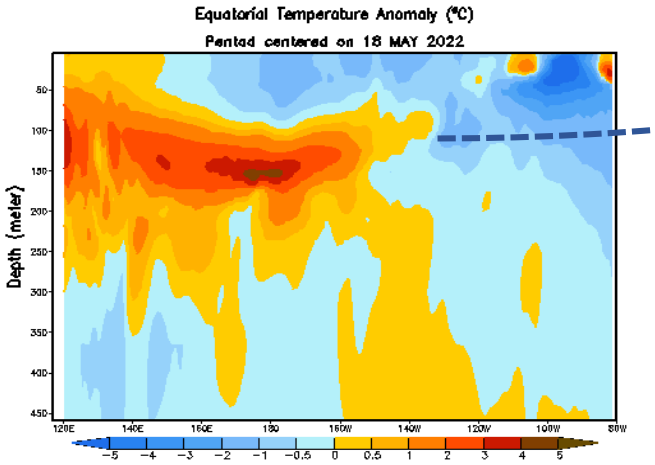

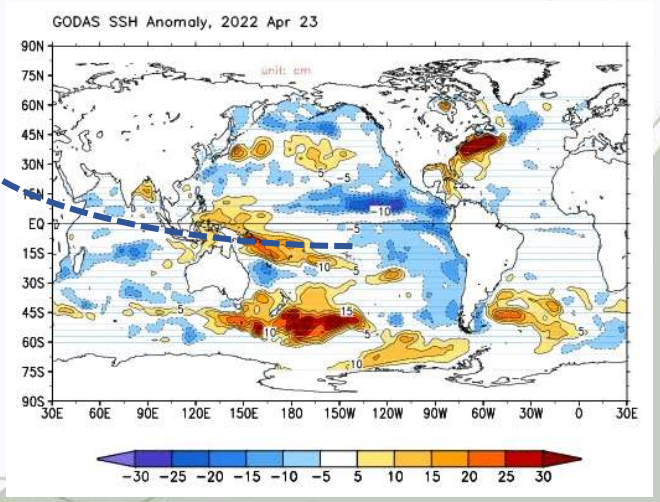

IDIGER BOGOTÁ

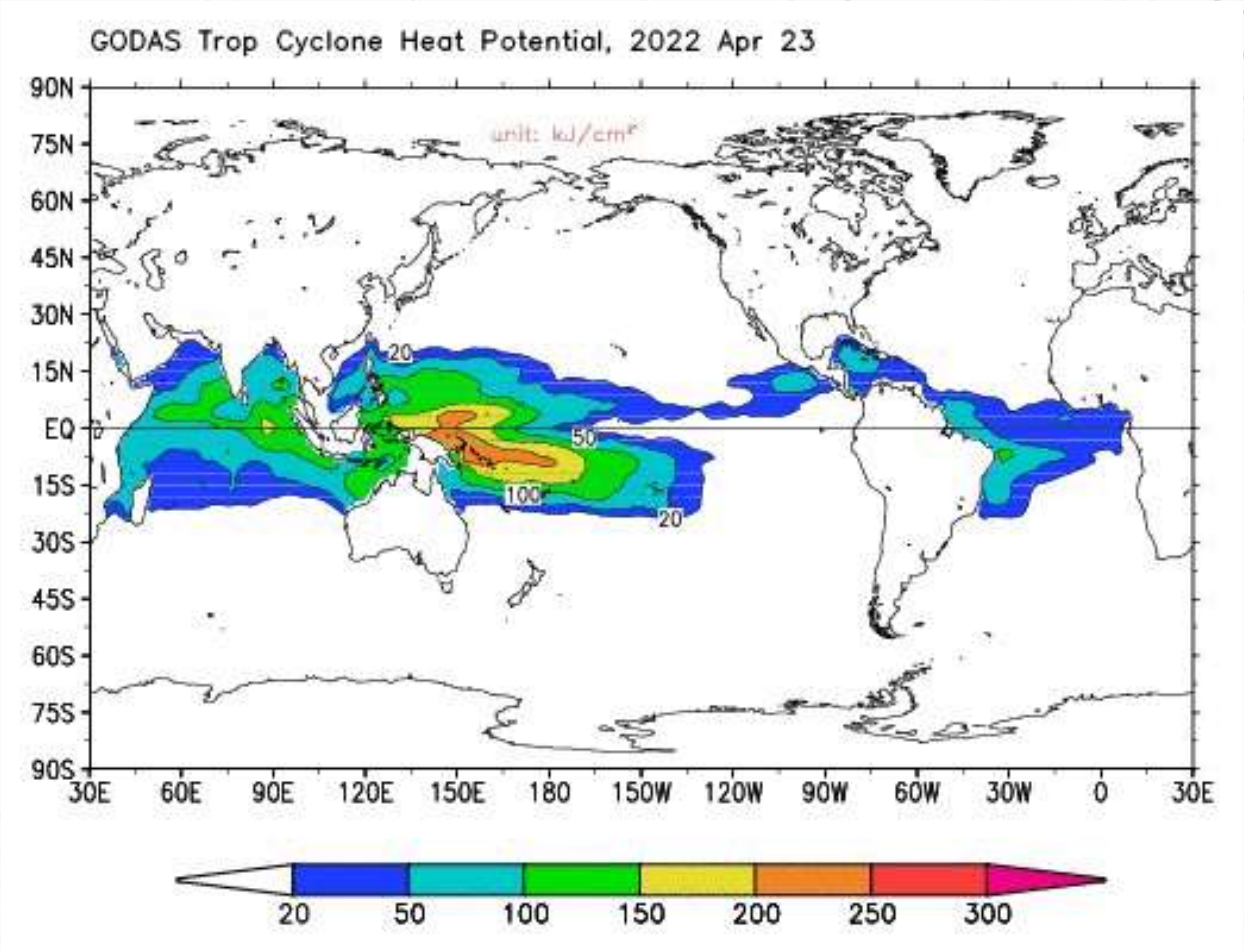

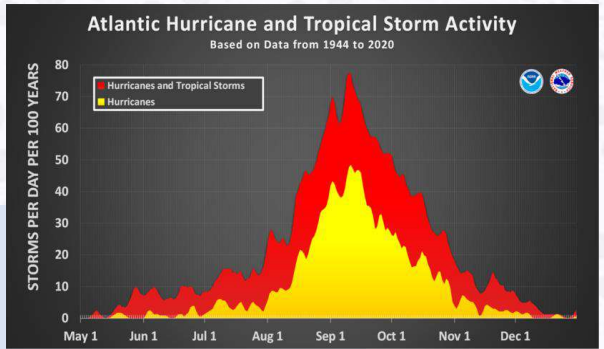

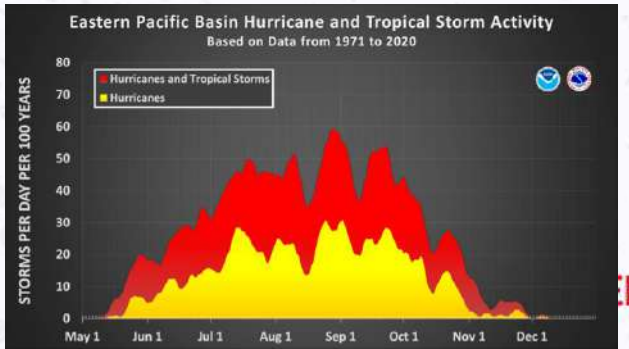

El potencial de calor de un ciclón tropical es una medida del calor en la parte superior del océano que está disponible como fuente de energía para los huracanes. En aguas poco profundas, el potencial de calor de los ciclones tropicales suele ser bajo porque no hay tanta agua para almacenar calor; por lo tanto, no se espera que los huracanes se intensifiquen sobre aguas poco profundas.

El potencial de calor de un ciclón tropical (TCHP) es la integración vertical de la temperatura del océano por encima de los 26 °C, temperatura por debajo de la cual la temperatura del aire, ya no puede sostener el desarrollo de un huracán. TCHP se puede estimar utilizando la anomalía de la altura de la superficie del mar e integrando la estructura térmica a la isoterma de 26 °C utilizando datos hidrográficos históricos (Goni et al., 2009). El TCHP >60 kJ/cm2 aumenta la intensidad de ciclones tropicales (CT); por debajo de este valor se produce un ligero debilitamiento. Actualmente, la NOAA reconoce las regiones con TCHP por encima de 90 kJ/cm2, que tienen más probabilidades de causar una intensificación súbita de un CT.

ESTADO ACTUAL DEL ENOS. Componente atmosférico, índices de

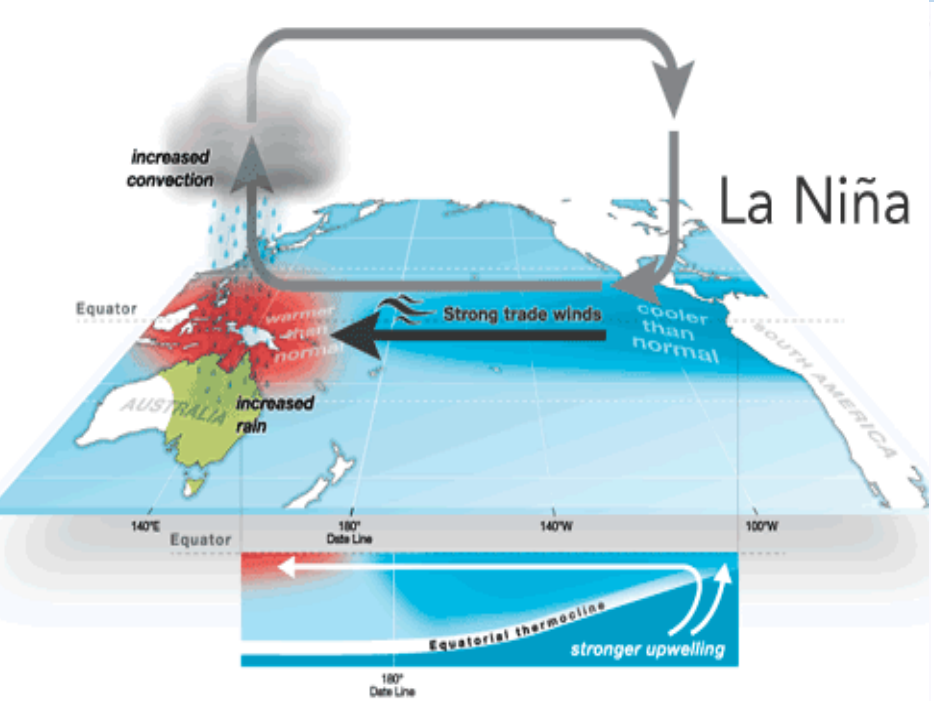

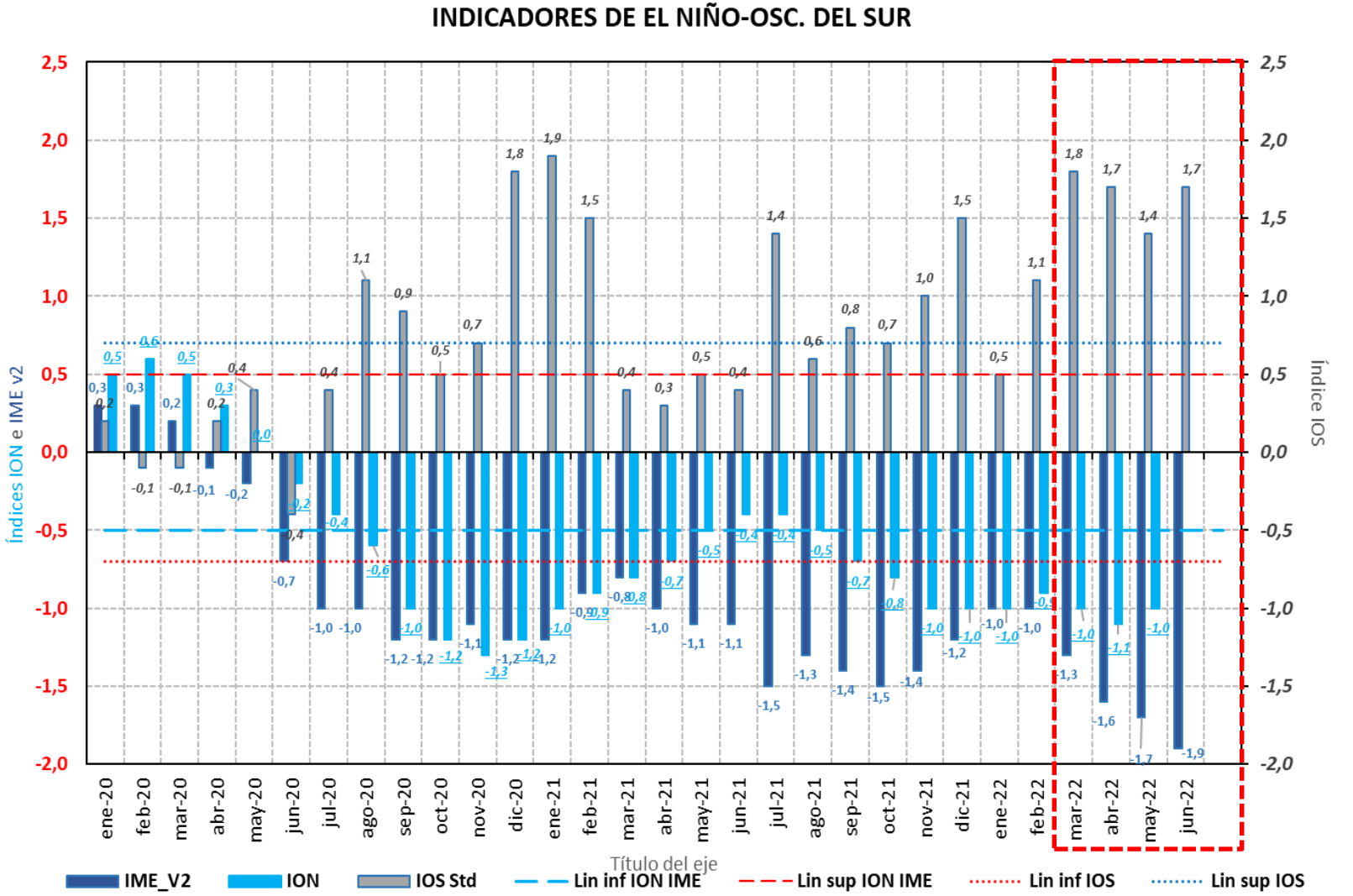

- El **índice Oceánico de El Niño (ION)** muestra, **para último periodo es -1,0 °C en condiciones frías.**
- El índice multivariado de El Niño (IMEv2) que incluye variables atmosféricas **presenta el valor de – 1,9 (adimensional bimensual), por debajo de la condición de neutralidad**, reflejando que condiciones frías y de circulación por encima del comportamiento climático, **que indica el desarrollo de un fenómeno frio**.
- El **Índice de Oscilación del Sur (IOS)** relacionado con la comparación de las presiones atmosféricas entre Darwin (Australia) y Tahití (Francia), con un **valor de 1,7** (adimensional mensual), **frías.**

MARCO NACIONAL
DE SERVICIOS CLIMÁTICOS
COLOMBIA

3

CONDICIONES ACTUALES
VARIABILIDAD INTRAESTACIONAL

ESTADO ACTUAL DE INDICADORES DE VARIABILIDAD CLIMÁTICA

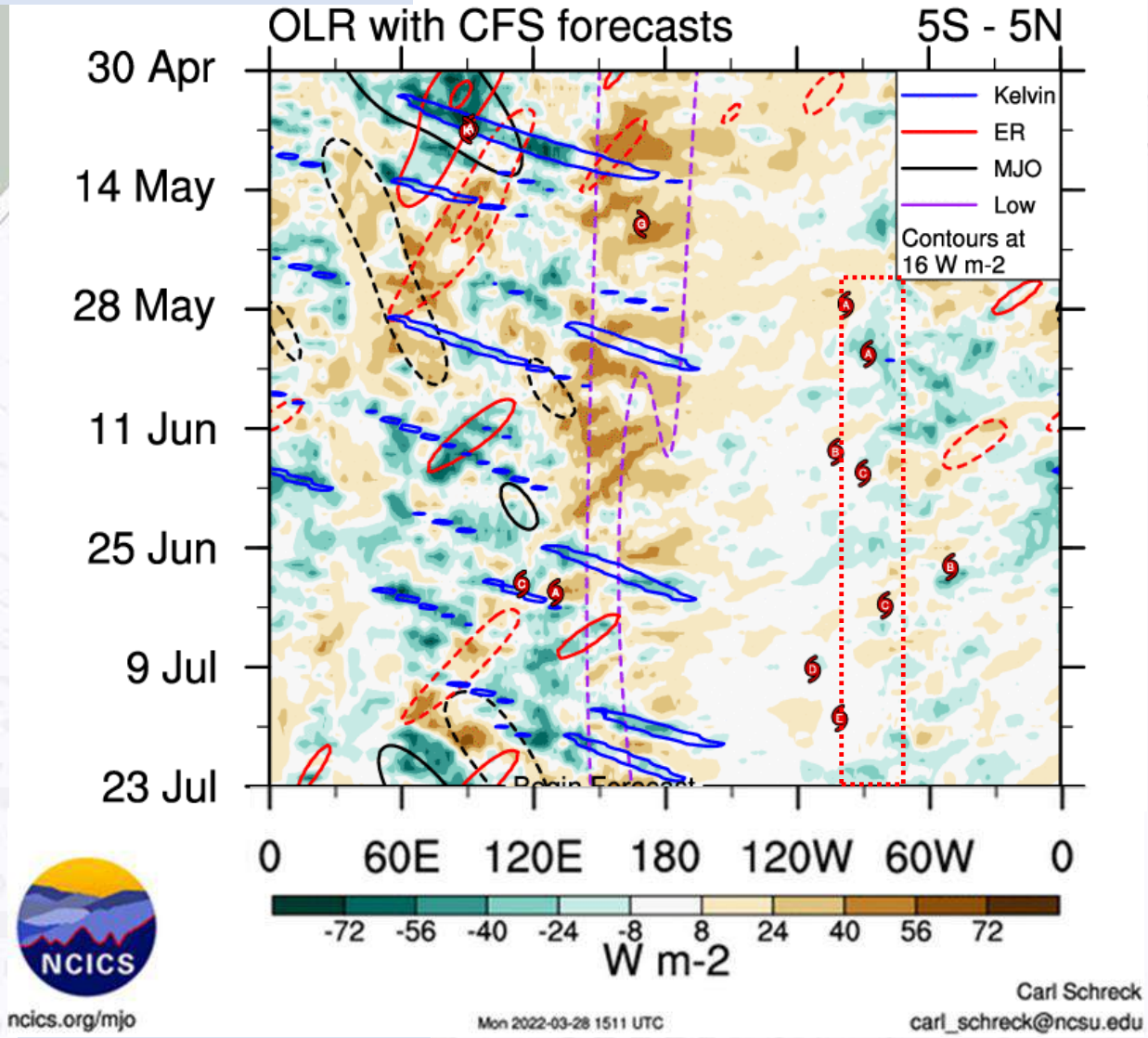

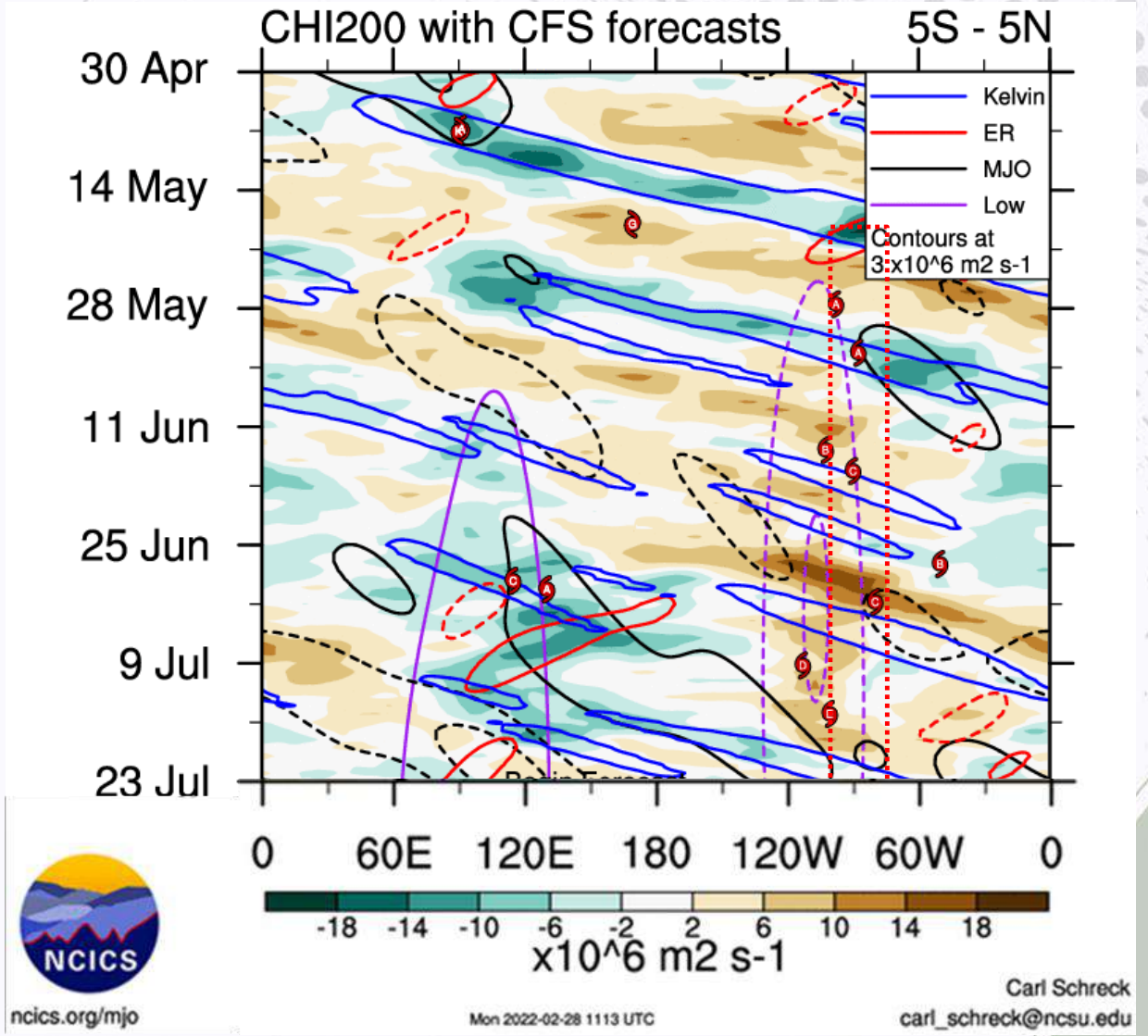

IDIGER BOGOTÁ

ESTADO ACTUAL DE INDICADORES DE VARIABILIDAD CLIMÁTICA

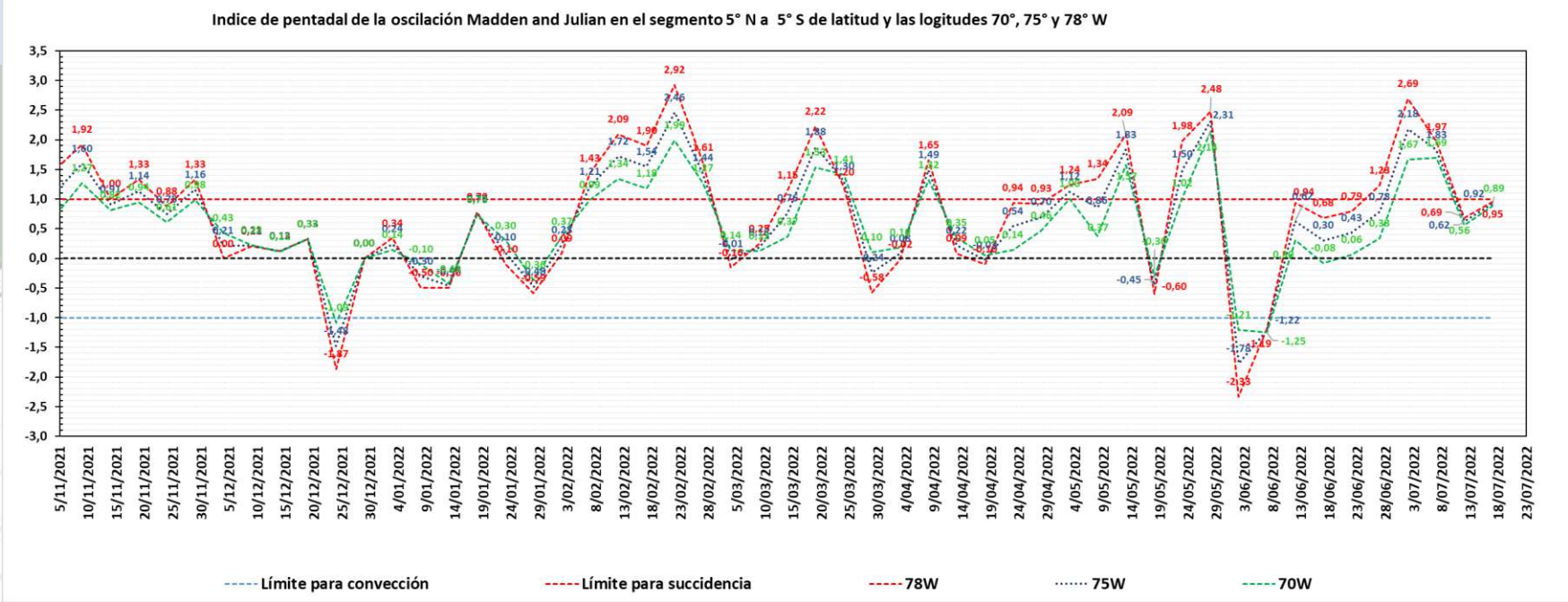

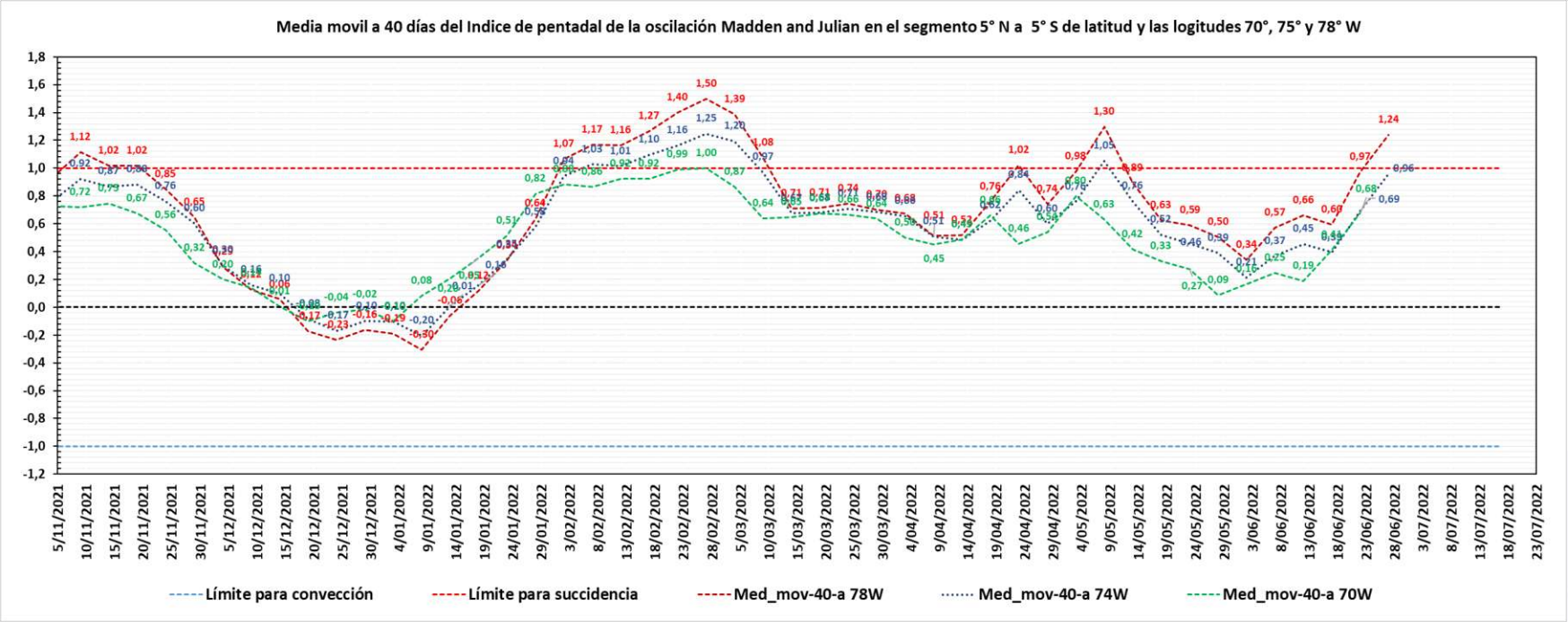

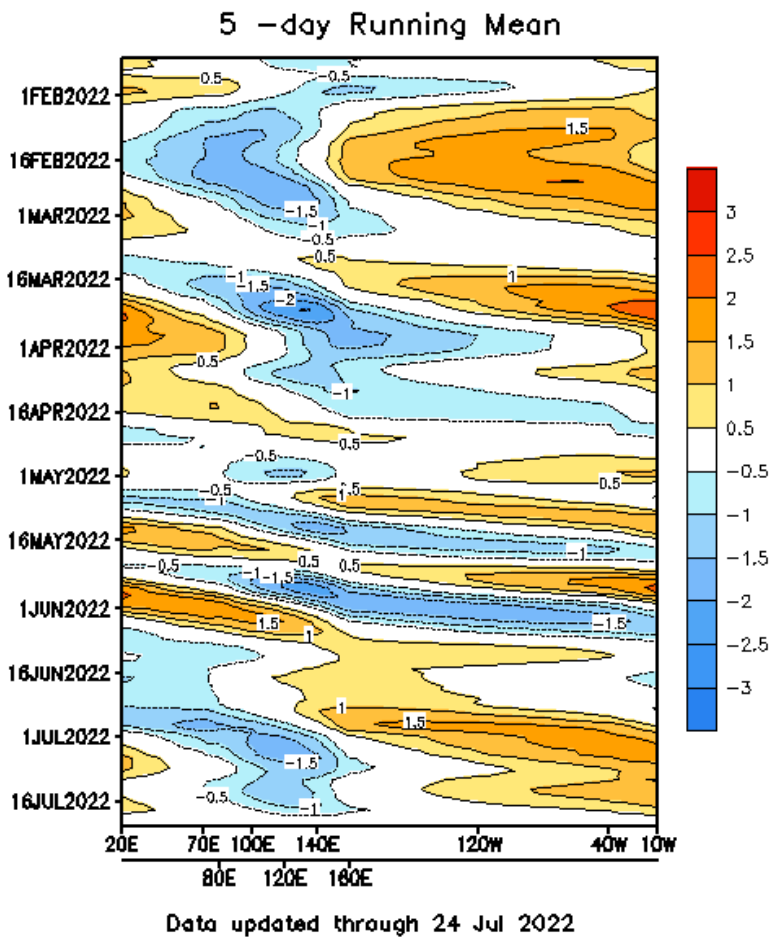

MARCO NACIONAL
DE SERVICIOS CLIMÁTICOS
COLOMBIA

ORGANIZACIÓN METEOROLÓGICA MUNDIAL

IDEAM

4

PREDICCIÓN CLIMÁTICA ENOS OMJ

ALCALDÍA MAYOR DE BOGOTÁ D.C. | IDIGER | BOGOTÁ

BUREAU VERITAS Certification

IDEAM Instituto de Hidrología, Meteorología y Estudios Ambientales

PRONÓSTICO ESTACIONAL ASOCIADO AL ENOS (EL EL NIÑO - OSCILACIÓN DEL SUR)

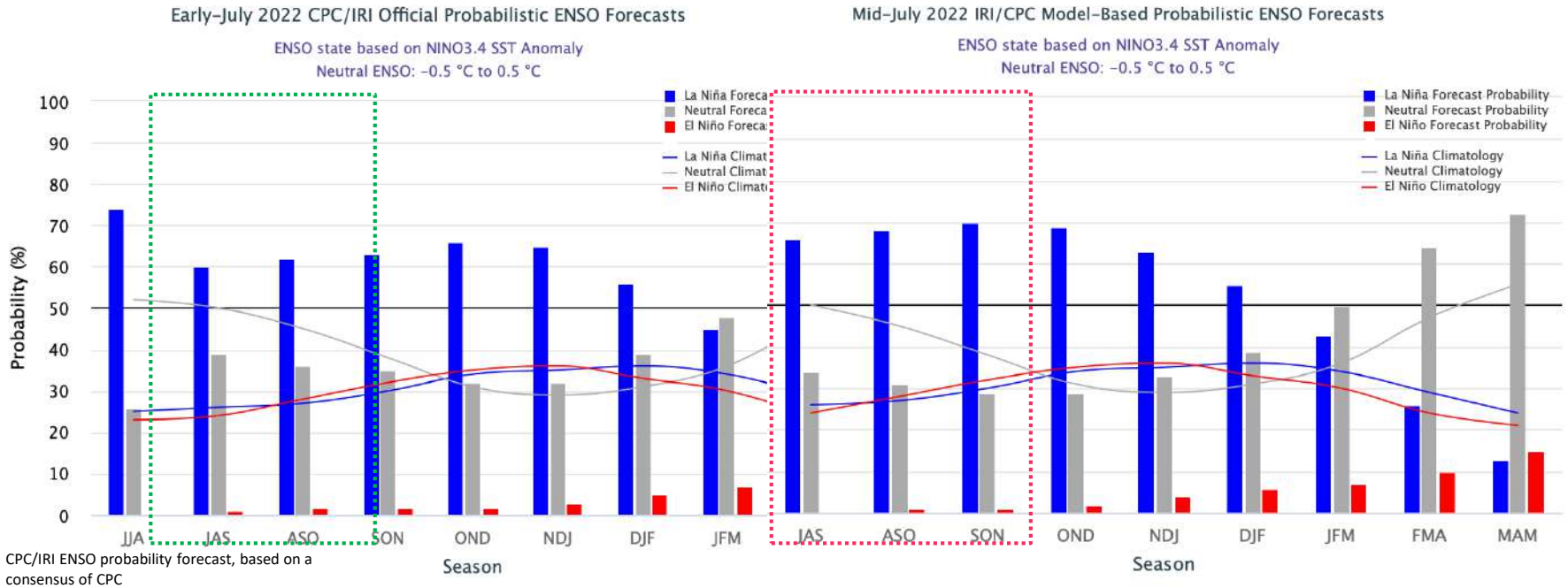

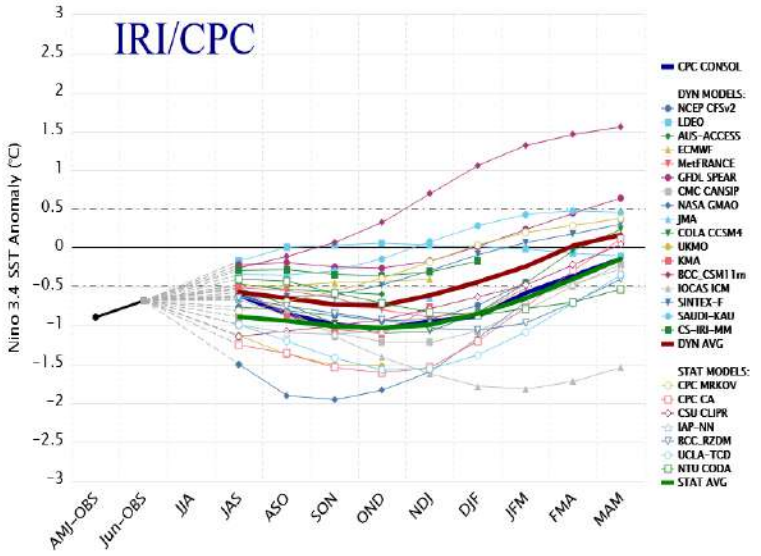

CPC/IRI ENSO probability forecast, based on a consensus of CPC

CONSENSO

Estación	La Niña	Neutral	El Niño
JJA	74%	26%	0%
JAS	60%	39%	1%
ASO	62%	36%	2%
SON	63%	35%	2%
OND	66%	32%	2%
NDJ	65%	32%	3%
DJF	56%	39%	5%
JFM	45%	48%	7%
FMA	34%	58%	8%

MODELOS

Estación	La Niña	Neutral	El Niño
JAS	66%	34%	0%
ASO	68%	31%	1%
SON	70%	29%	1%
OND	69%	29%	2%
NDJ	63%	33%	4%
DJF	55%	39%	6%
JFM	43%	50%	7%
FMA	26%	64%	10%
MAM	13%	72%	15%

Modelo	JAS	ASO	SON	OND	NDJ	DJF	JFM	FMA	MAM
Promedio modelos dinámicos	-0,57	-0,65	-0,73	-0,74	-0,60	-0,44	-0,24	0,03	0,17
Promedio modelos estadiscos	-0,89	-0,94	-1,01	-1,03	-0,99	-0,85	-0,65	-0,40	-0,14
Promedio todos los modelos	-0,67	-0,74	-0,81	-0,82	-0,73	-0,59	-0,40	-0,17	0,02

Modelo	JAS	ASO	SON	OND	NDJ	DJF	JFM	FMA	MAM
MODELOS DINÁMICOS									
Promedio modelos dinámicos	-0,57	-0,65	-0,73	-0,74	-0,60	-0,44	-0,24	0,03	0,17
Desv, Estad, modelos dinámicos	0,32	0,45	0,52	0,57	0,62	0,74	0,76	0,85	0,82

Los patrones en las variables oceánicas y atmosféricas muestran condiciones de ENOS FRIO. Los pronósticos de consenso establecen condiciones de ENOS La Niña, de 60 % para el mes de agosto, 62 % septiembre y 63% en octubre. Se espera que la prevalencia de condiciones de frías hasta enero de 2023 (56 %).

PRONÓSTICO DE LA OSCILACIÓN INTRA ESTACIONAL MADDEN & JULIAN (MJO)

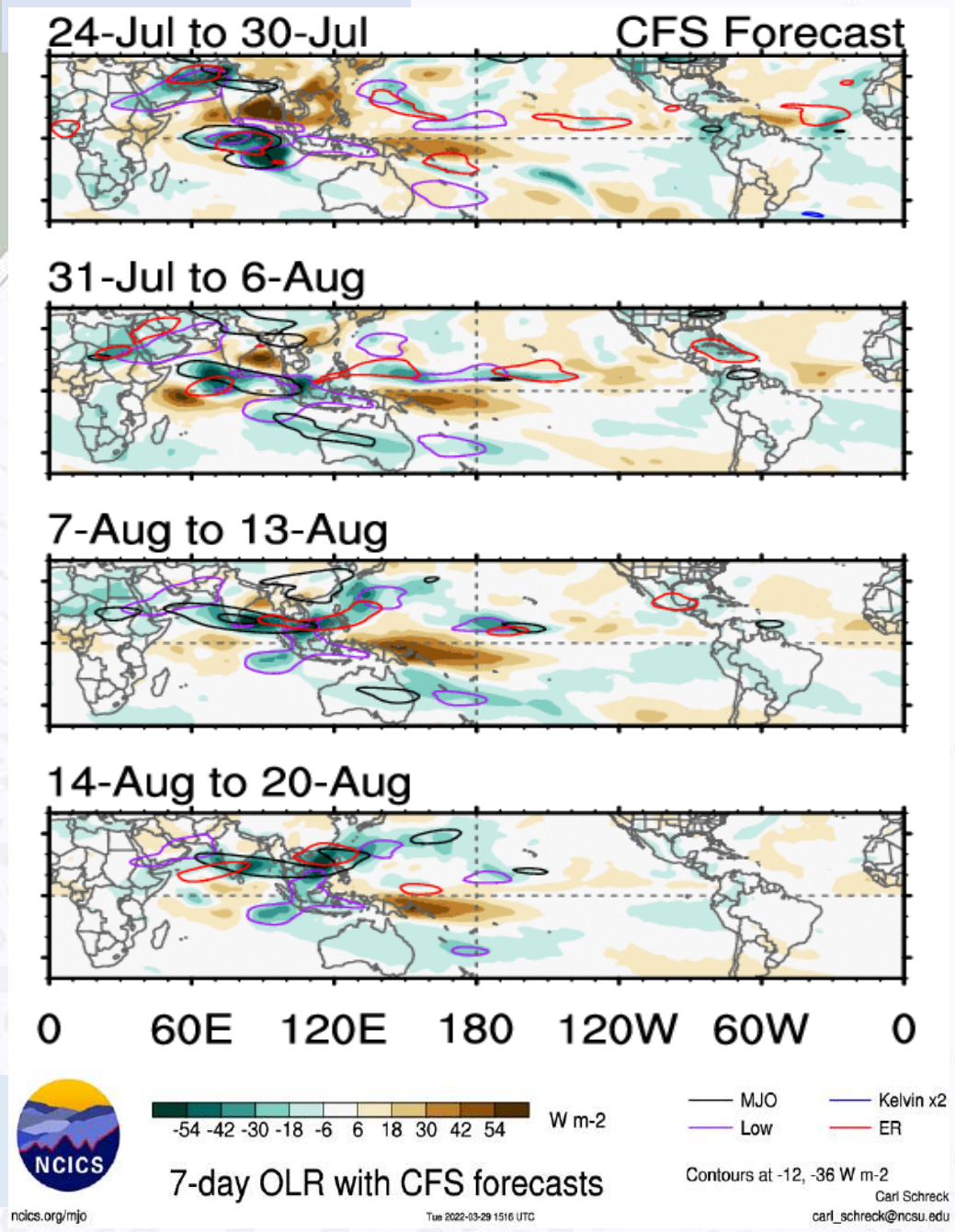

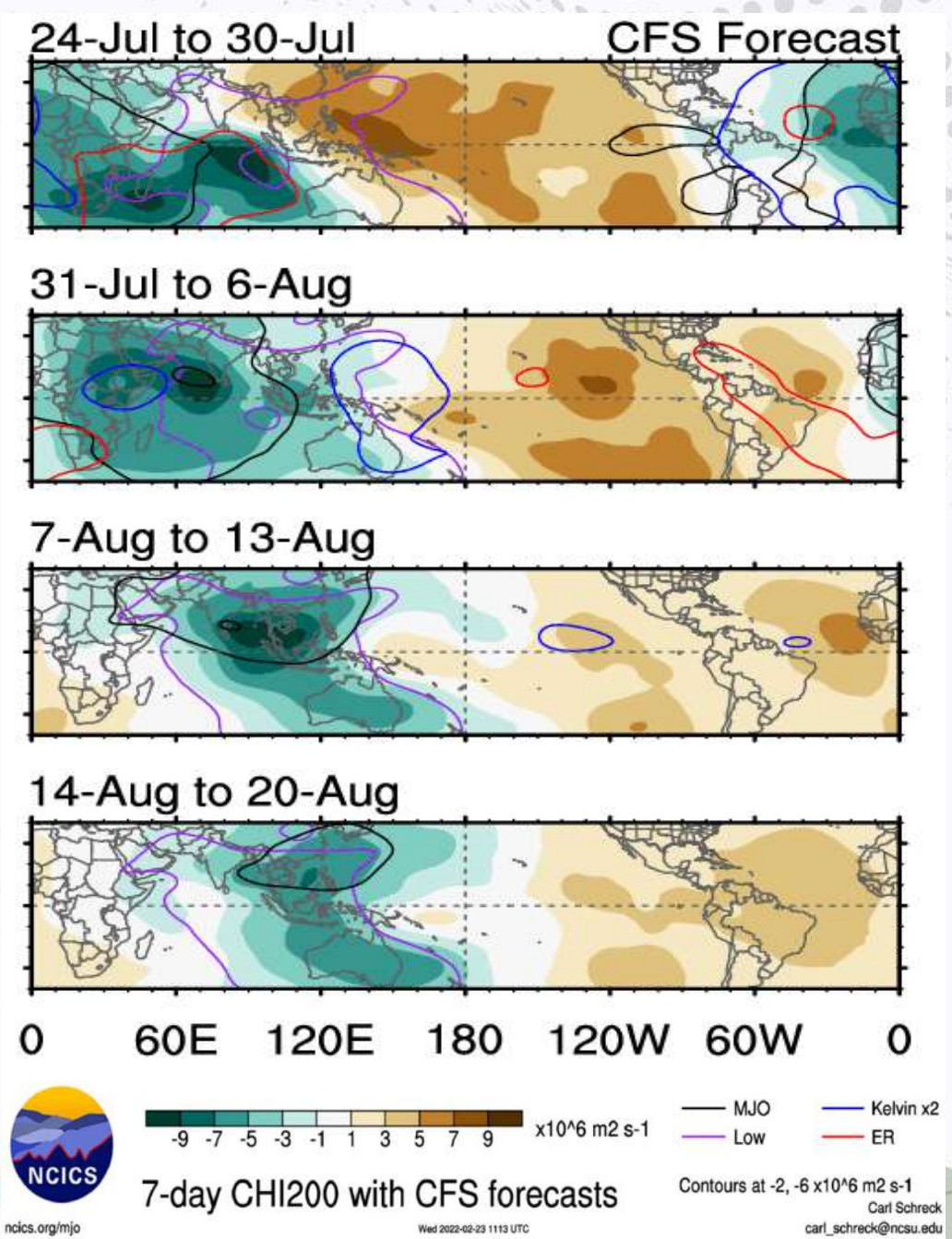

IDIGER

MARCO NACIONAL
DE SERVICIOS CLIMÁTICOS
COLOMBIA

ORGANIZACIÓN METEOROLÓGICA MUNDIAL

IDEAM

5

PREDICCIÓN CLIMÁTICA PRECIPITACIÓN

ALCALDÍA MAYOR DE BOGOTÁ D.C. | IDIGER | BOGOTÁ

BUREAU VERITAS Certification

IDEAM Instituto de Hidrología, Meteorología y Estudios Ambientales

PREDICCIÓN MENSUAL DE LA PRECIPITACIÓN DE AGOSTO: MODELO PROBABILÍSTICO ENS. MODELO IDEAM

CLIMATOLOGÍA

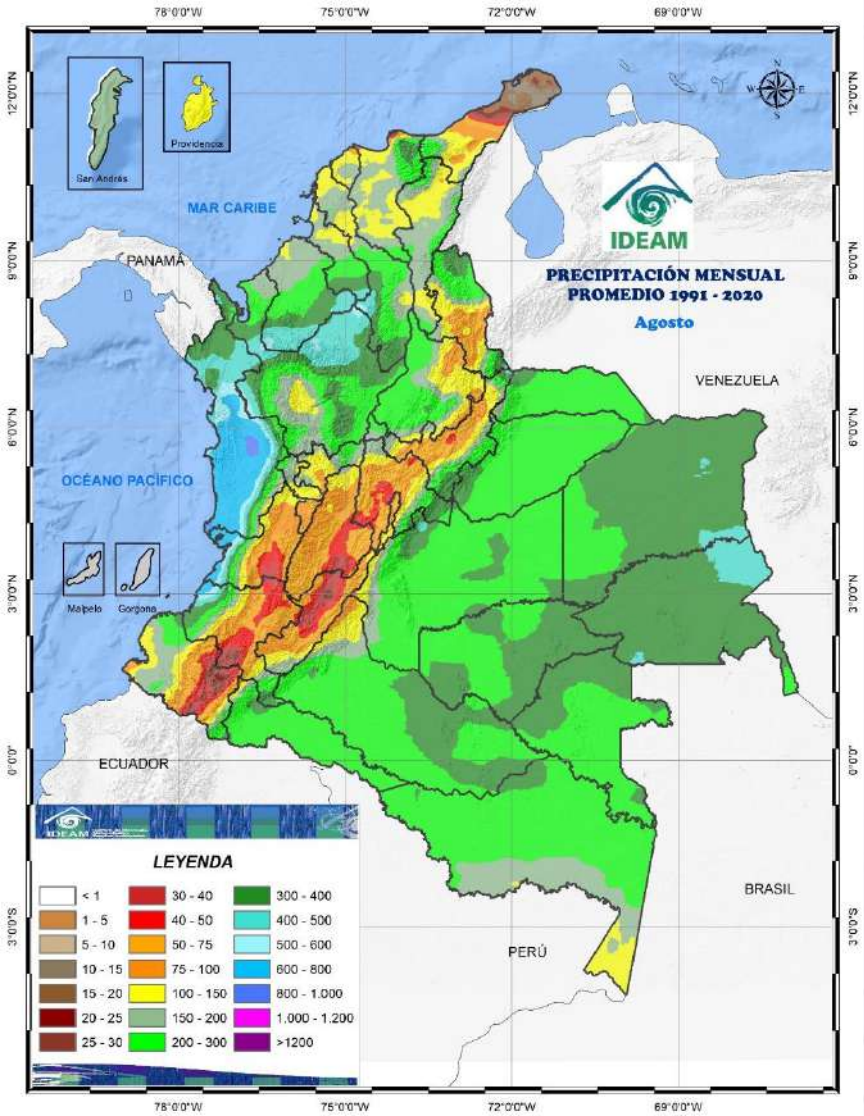

PREDICCIÓN PROBABILIDAD EXCEDENCIAS O DÉFICIT DE LA PRECIPITACIÓN

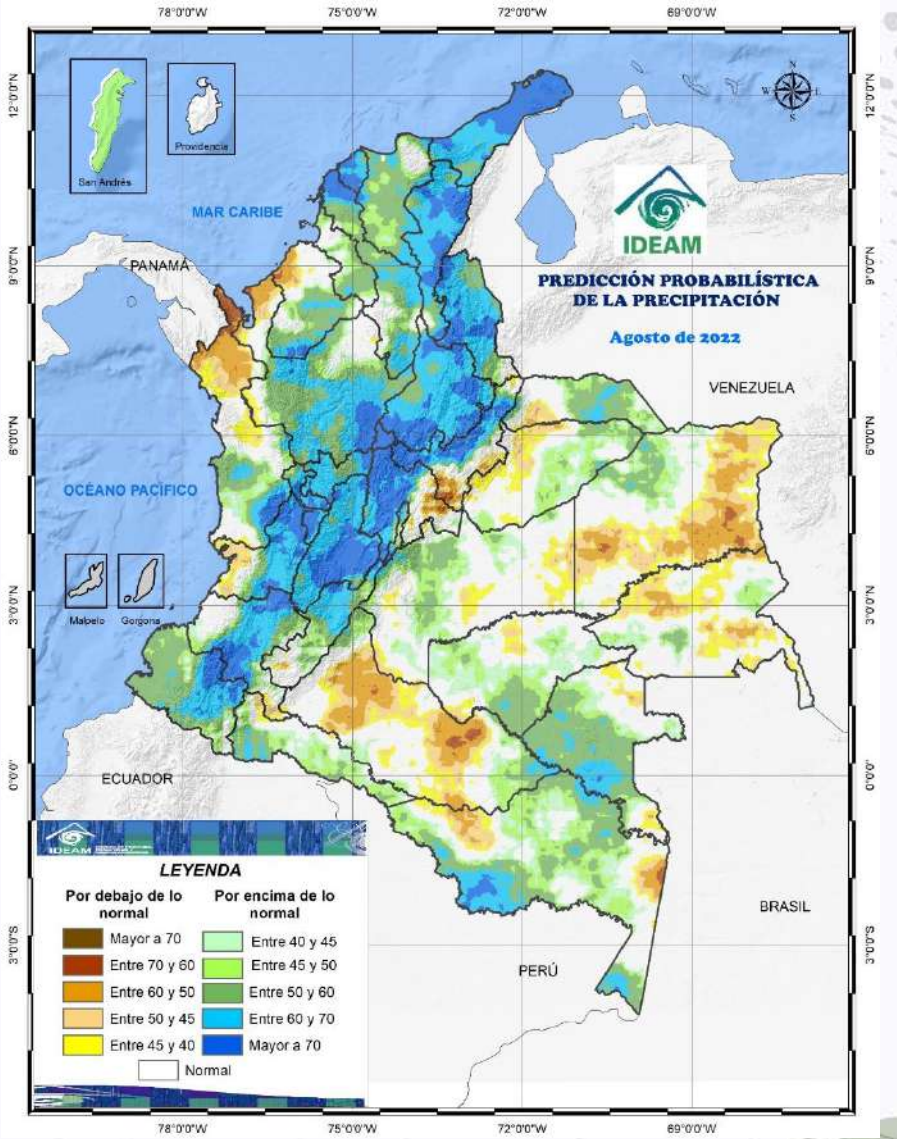

IDIGER BOGOTÁ

PREDICCIÓN MENSUAL DE LA PRECIPITACIÓN DE AGOSTO: MODELO DETERMINISTA ENS. MODELO IDEAM

CLIMATOLOGÍA

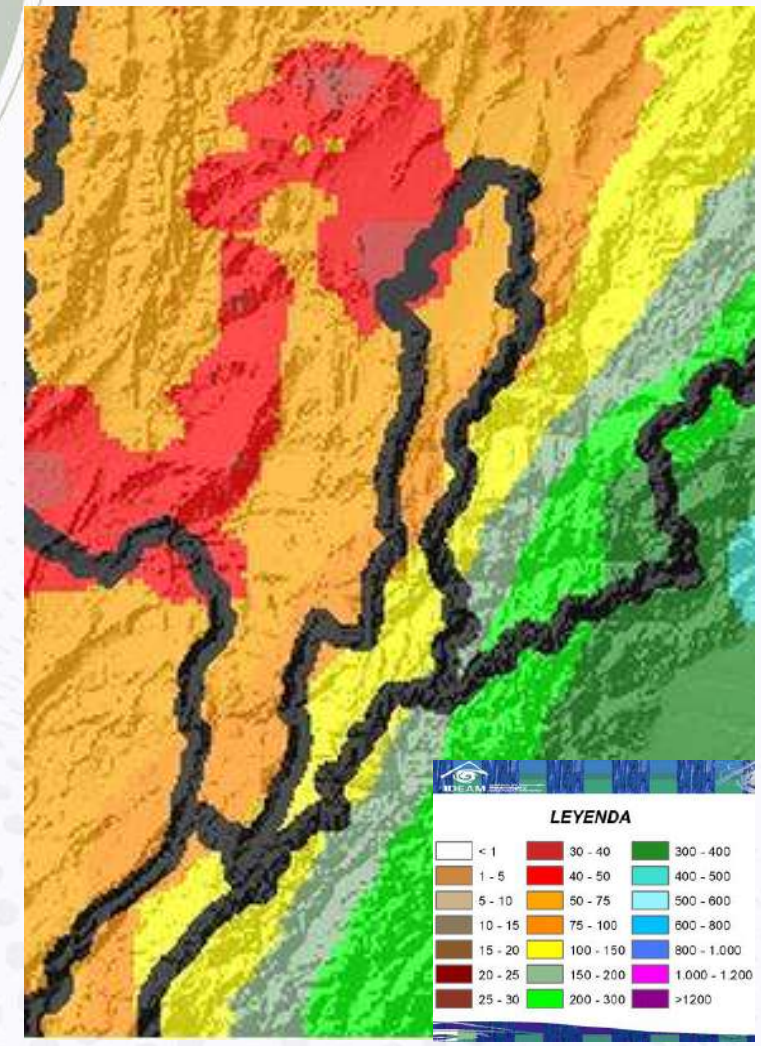

PREDICCIÓN ANOMALÍA PORCENTUAL DE PRECIPITACIÓN

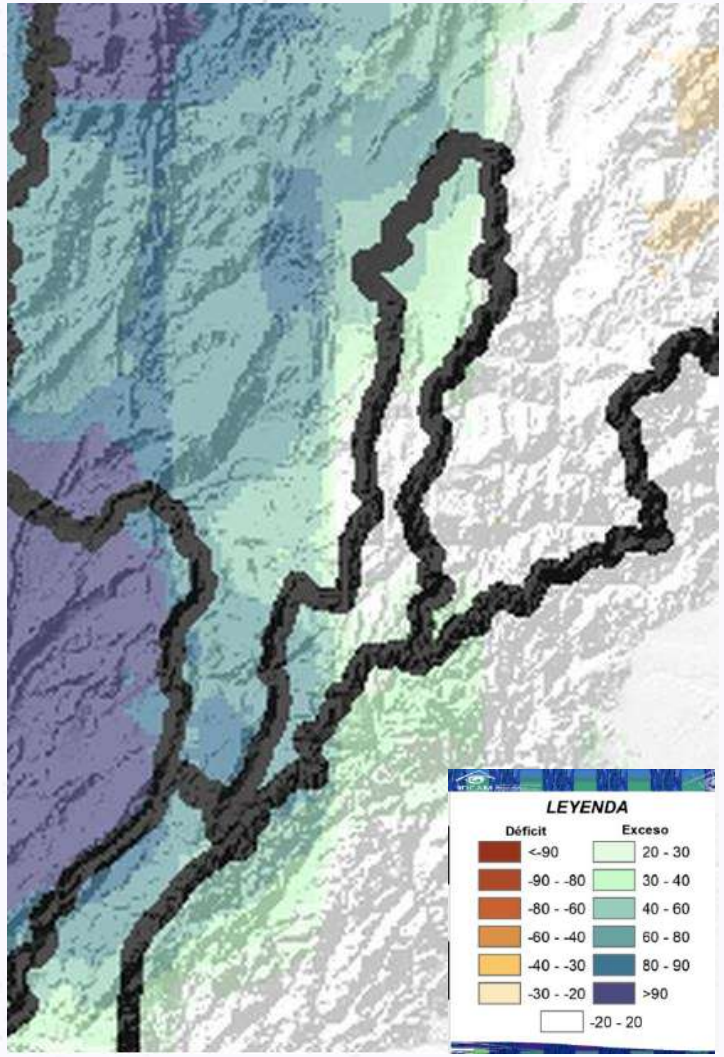

PROBABILIDAD ACIERTO DE LA PREDICCIÓN

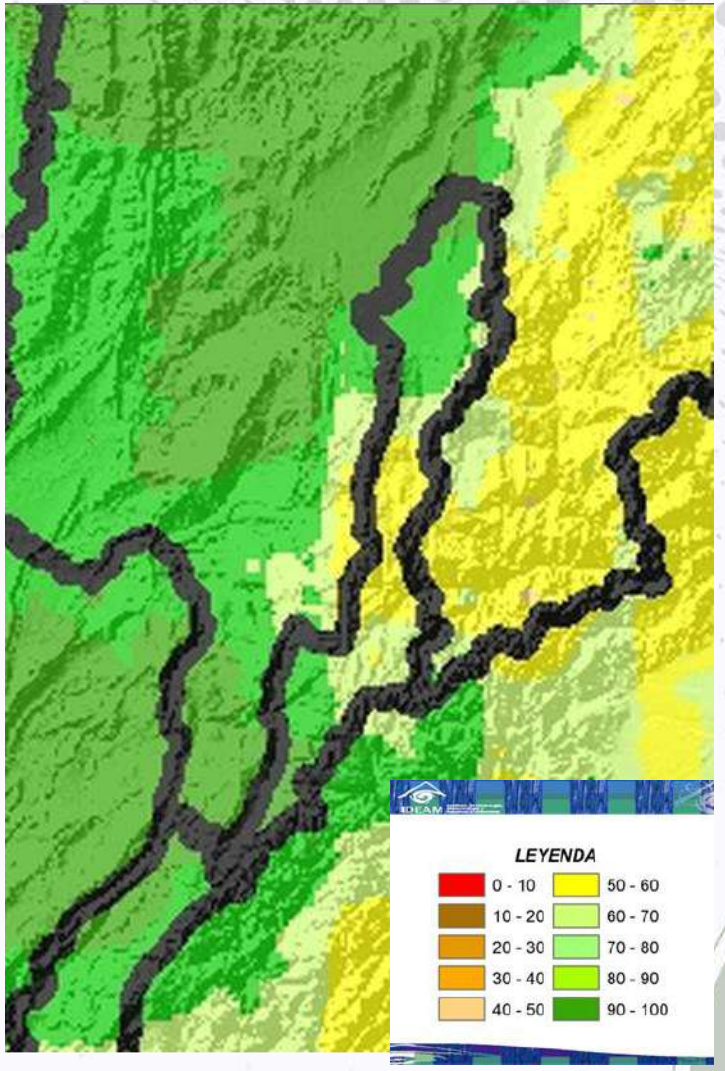

PREDICCIÓN MENSUAL DE LA PRECIPITACIÓN DE AGOSTO: MODELO DETERMINISTA ENS. MODELO IDEAM

CLIMATOLOGÍA

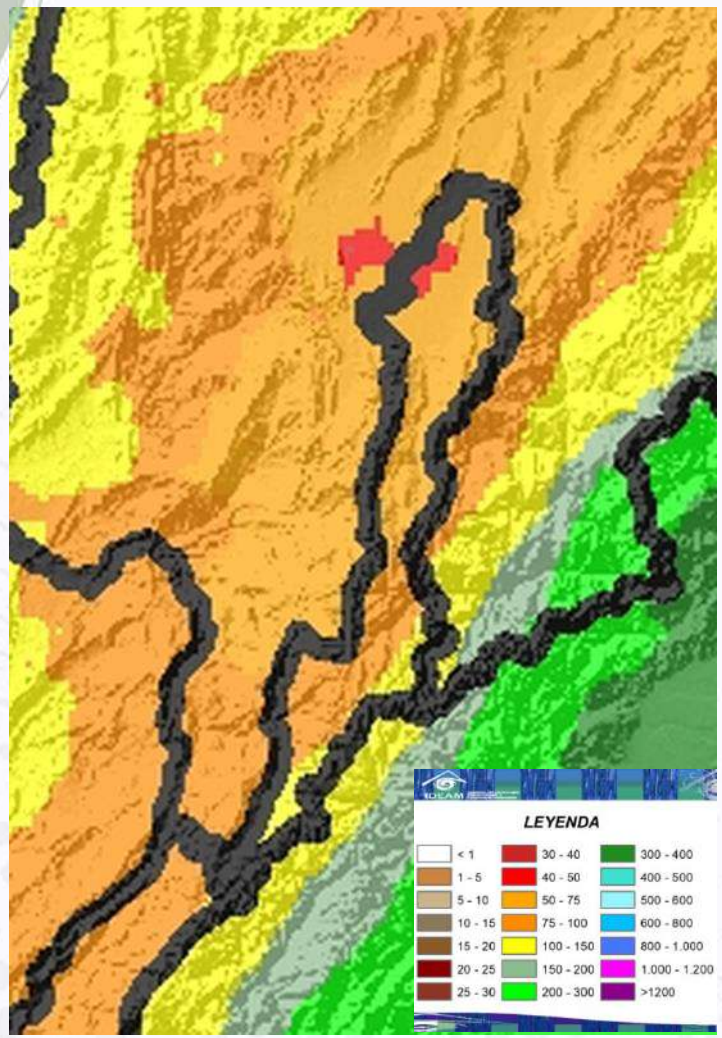

PREDICCIÓN ANOMALÍA PORCENTUAL DE PRECIPITACIÓN

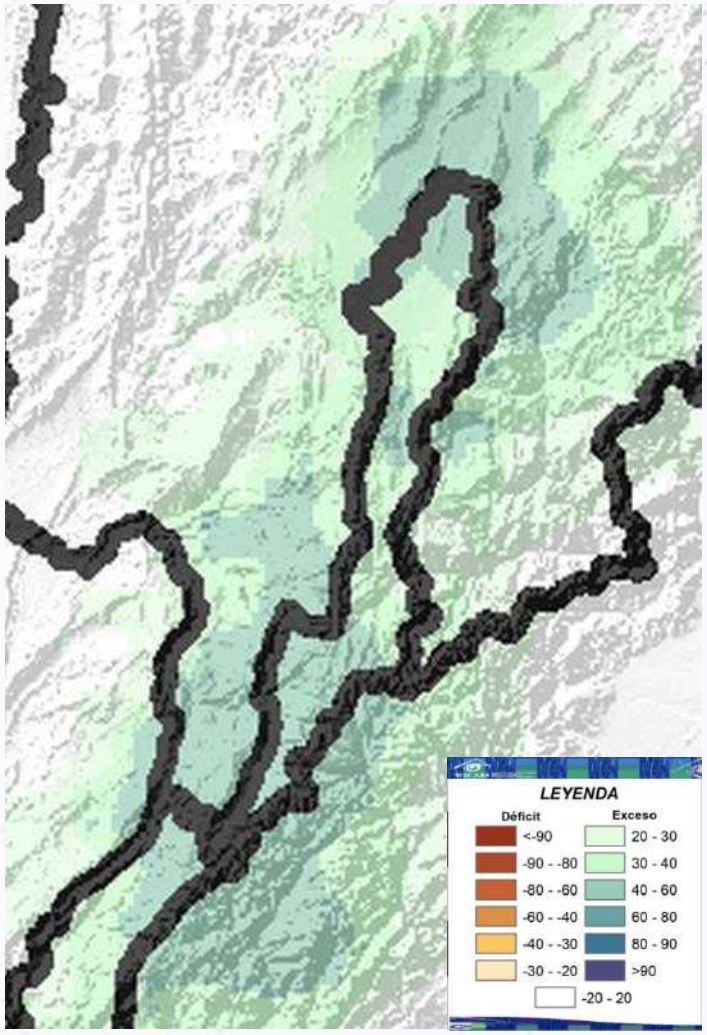

PROBABILIDAD ACIERTO DE LA PREDICCIÓN

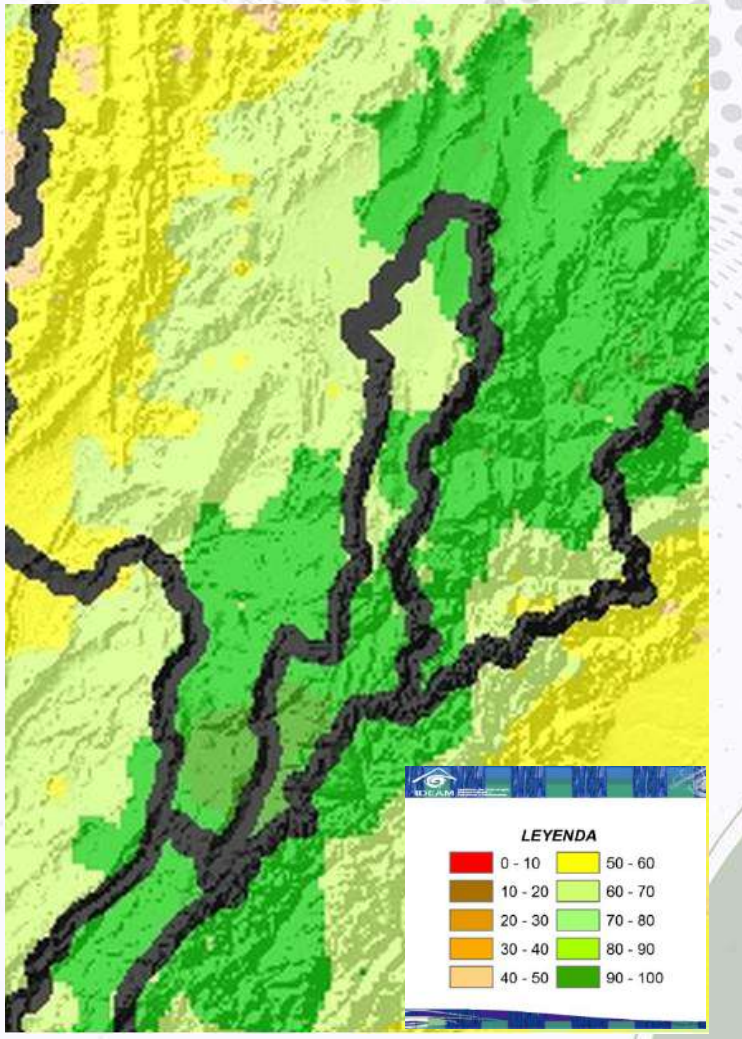

PREDICCIÓN MENSUAL DE LA PRECIPITACIÓN DE SEPTIEMBRE: MODELO DETERMINISTA ENS. MODELO IDEAM

CLIMATOLOGÍA

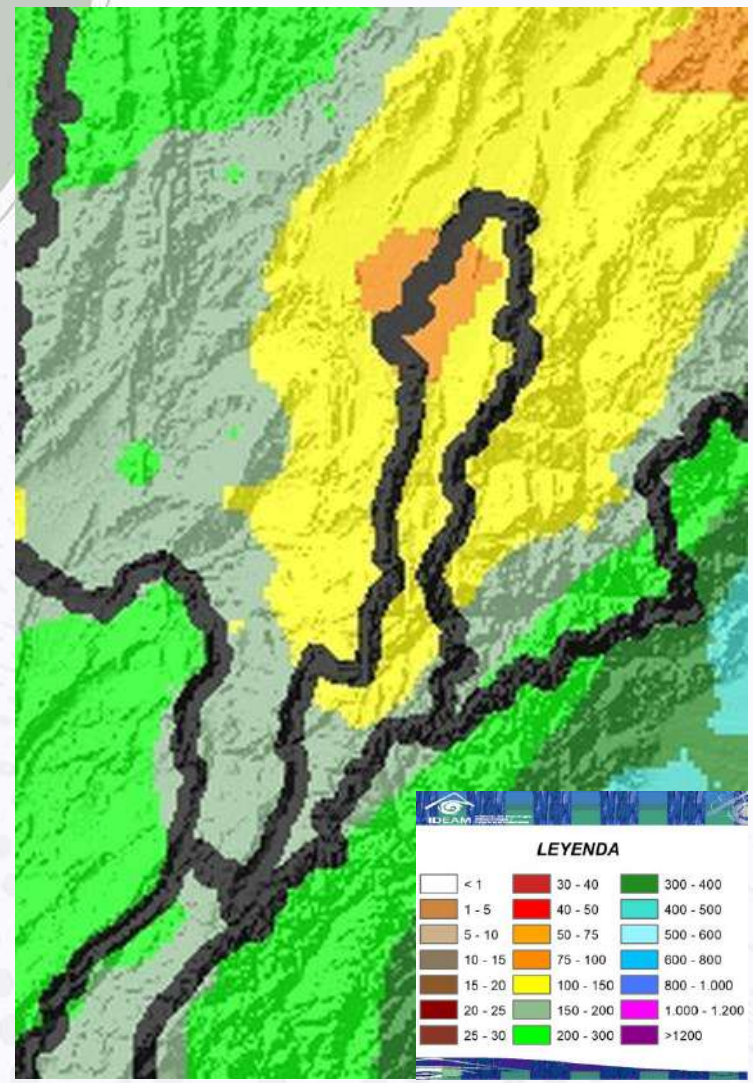

PREDICCIÓN ANOMALÍA PORCENTUAL DE PRECIPITACIÓN

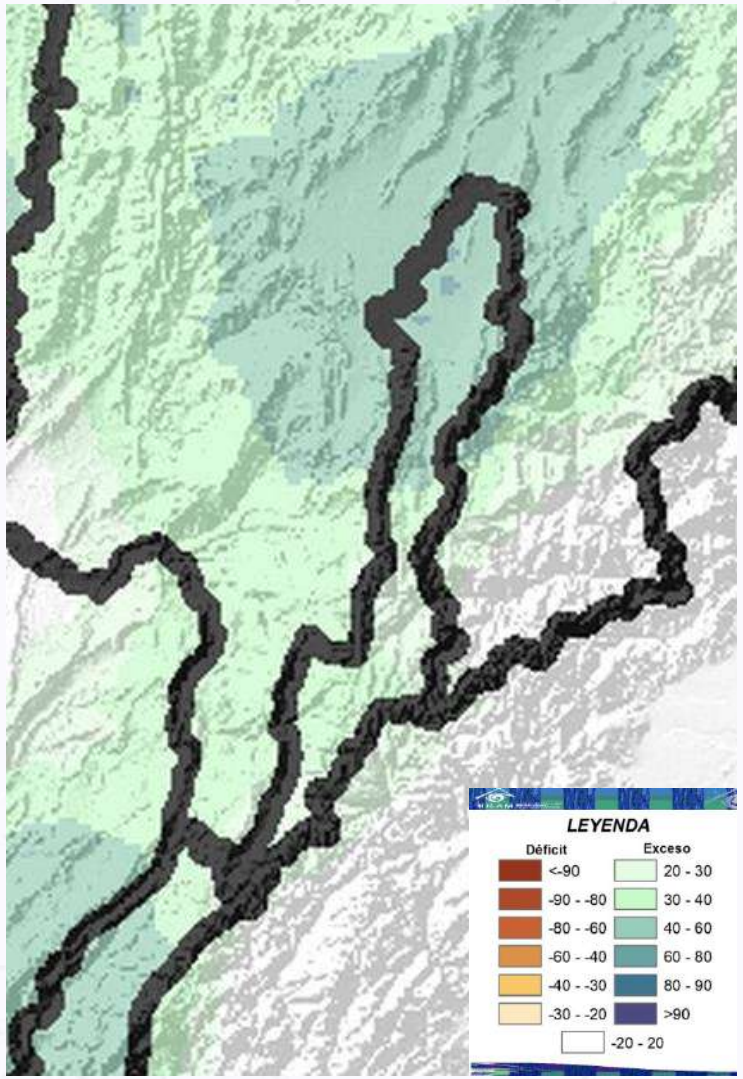

PROBABILIDAD ACIERTO DE LA PREDICCIÓN

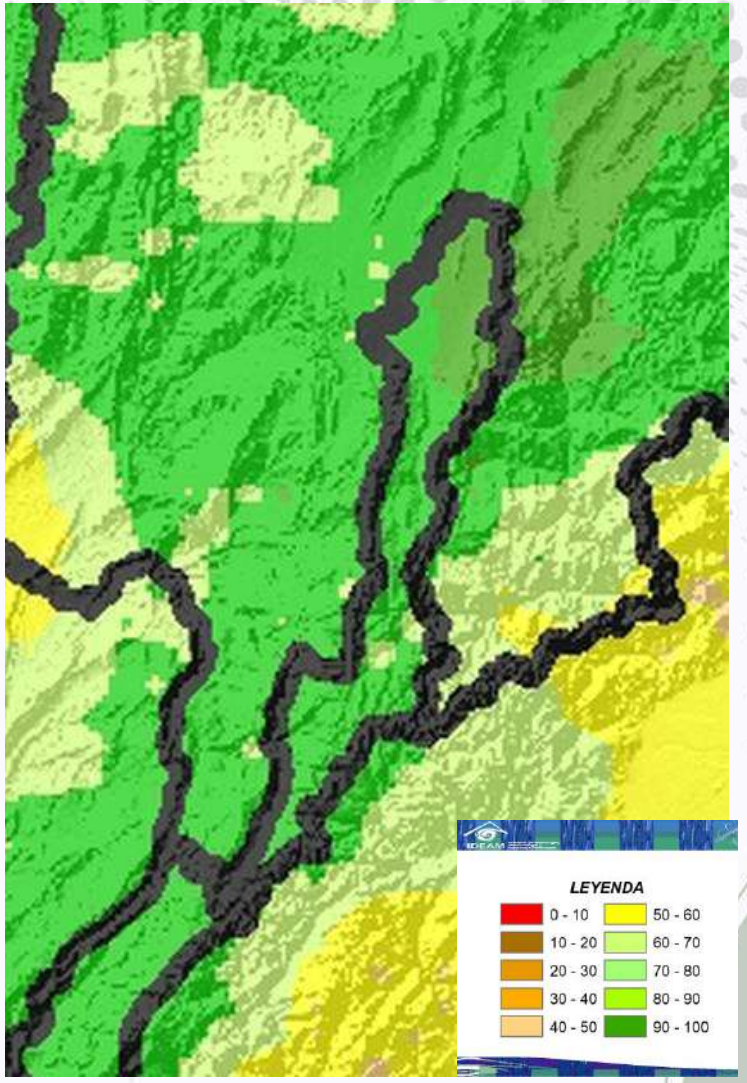

7

CONCLUSIONES

CONCLUSIONES

En el Océano Pacífico Tropical, **las condiciones frías. El IME, el ION y el IOS muestran valores fuera del umbral.** Los centro internacionales establecen, de acuerdo a los pronósticos de consenso, **condiciones de ENOS, de 60 % para el mes de agosto, 63 % octubre. Se espera que la prevalencia de condiciones de frías hasta enero de 2023 (56 %).**

En la **escala intraestacional**, se estima que la oscilación Madden & Julian, tendrá ligera actividad con **una leve influencia** en la precipitación del país en el mes, en especial en su reducción..

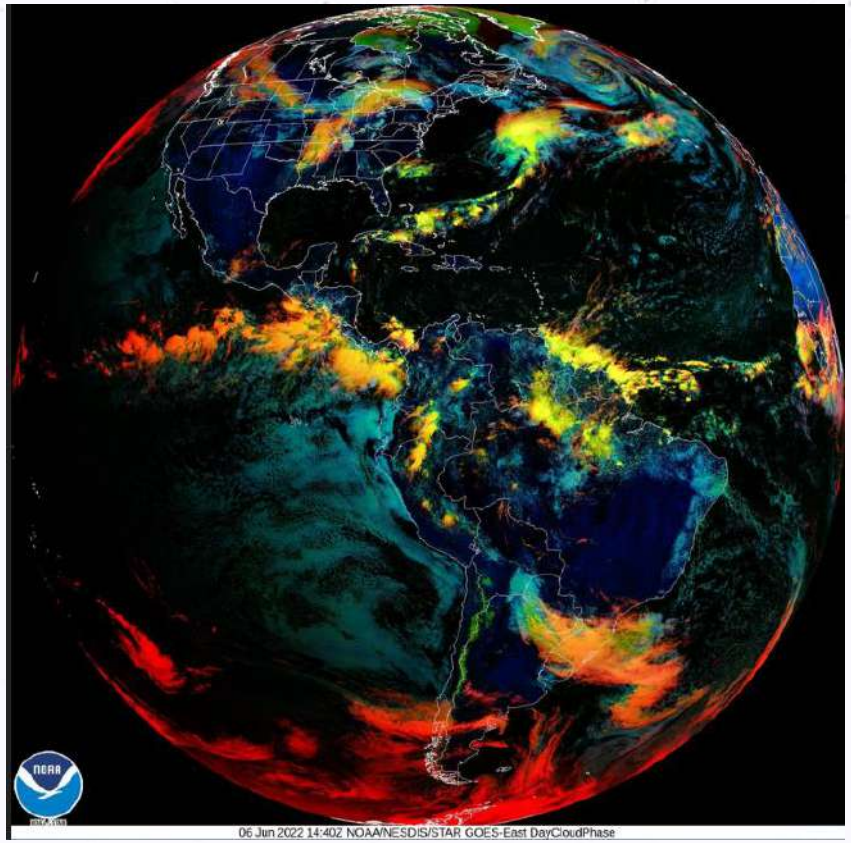

SEPTIEMBRE

EXCEDENCIAS: entre 20 a 40 % en la mayor parte del Distrito Capital.

El resto del territorio dentro de los umbrales definidos por las normales climatológicas.

AGOSTO

EXCEDENCIAS: entre 20 a 50 %, norte del Distrito Capital (casco urbano), Sabana de Bogotá, Sumapaz.

El resto del territorio dentro de los umbrales definidos por las normales climatológicas.

.

OCTUBRE

EXCEDENCIAS: entre 20 a40 % en el norte de la Sabana de Bogotá, en el norte del Distrito Capital y Sumapaz

El resto del territorio dentro de los umbrales definidos por las normales climatológicas.

7. Plan de Trabajo

Seguimiento del plan de trabajo mesa de manejo de emergencias.

ALCALDÍA MAYOR DE BOGOTÁ D.C. | IDIGER | BOGOTÁ

Plan de Trabajo de la Mesa de Manejo

Seguimiento

Total: 17

Actividades

IDIGER | BOGOTÁ

Plan de Trabajo de la Mesa de Manejo

Seguimiento

1. Organización y Funcionamiento de la Mesa

ACTIVIDADES	Seguimiento I Semestre	
Participación activa en las sesiones ordinarias y extraordinarias en la Mesa de Trabajo para el Manejo Emergencia y Desastres	Participación en la Mesa de las entidades	90%
	Participación Delegados	85%
Actualización y aprobación del reglamento interno de la Mesa de Trabajo	Revisión y aprobación del reglamento publicado en la página	100%
Socializar información de las acciones de la Mesa de Manejo de Emergencias en la página web del IDIGER	Socialización de la información de la Mesa	https://www.idiger.gov.co/sistema-distrital#

Plan de Trabajo de la Mesa de Manejo

Seguimiento

2. Actualización e Implementación de la EDRE

ACTIVIDADES	Seguimiento I Semestre	
Revisar, actualizar y socializar la Estrategia Distrital para la Respuesta a Emergencias (EDRE) (Versión 2022)	- Avance de la estructuración del documento - Identificación de Nuevos servicios y funciones de respuesta - Identificación de Nuevas necesidades de protocolos asociados a los Servicios y funciones de respuesta - Diferencia entre instancias de coordinación y unidades de coordinación - Inclusión de Escenarios de Riesgos	Avance del documento 70%
Revisar y aprobar el sistema organizacional para la atención y administración de emergencias	- Avance en la estructuración del modelo para la atención de emergencias que se incluye en la EDRE - Definición de componentes frente a los distintos niveles de toma de decisión (Político-Estratégico; Estratégico-Táctico y Táctico-Operativo) - Definición de componentes frente a las unidades de coordinación	

Plan de Trabajo de la Mesa de Manejo

Seguimiento

2. Actualización e Implementación de la EDRE

ACTIVIDADES

Identificar elementos para mejorar el desempeño en la prestación de servicios de respuesta, mediante el análisis de los casos (eventos o emergencias) que se presenten en la Mesa de trabajo

Elaborar planes de mejoramiento a partir del análisis de eventos o emergencias representativas y realizar el respectivo seguimiento.

Seguimiento I Semestre

ESTUDIOS DE CASOS REALIZADOS

- Siniestro vial (Volcamiento lateral de Vehículo pesado contra vivienda)
- Atentados Terroristas atendidos por el SDGR-CC
- Caída de Árboles y Árboles en Riesgo atendidos por el SDGR-CC
- Pilonas del sistema del Cable de TRANSMILENIO
- Granizada atendida por el SDGR-CC

PLANES DE MEJORA REALIZADOS

- Construcción de la propuesta de Protocolo por Siniestros viales (En revisión con la UAECOB)
- Construcción del Protocolo de Atentados Terroristas (En revisión con las entidades participantes en el protocolo)
- Pre-Aprobación para su operatividad del Protocolo Caída de Árboles y Árboles en Riesgo (En implementación)

Plan de Trabajo de la Mesa de Manejo

Seguimiento

2. Actualización e Implementación de la EDRE (Escenario Institucional EIRs)

ACTIVIDADES

Promover la elaboración y ejecución de las Estrategias Institucionales de Respuesta (EIR) de todas las entidades distritales, como parte del fortalecimiento de las capacidades de respuesta de la ciudad

Compromiso definido desde:
Plan Distrital de Gestión del Riesgo y Plan de Trabajo Anual de la Mesa de Manejo de Emergencias y Desastres 2022.

Seguimiento I Semestre

Formato de autoevaluación para los participantes de la Mesa (Integrantes/Invitados)

21 Entidades

16 Entidades
Responden autoevaluación

5 Entidades
Pendiente de responder autoevaluación

Plan de Trabajo de la Mesa de Manejo

Seguimiento

2. Actualización e Implementación de la EDRE (Escenario Institucional EIRs)

1. Documento EIR Actualizado y Adoptado por la Entidad

1. Secretaría Distrital de Integración Social – SDIS.
2. Secretaría Distrital de Salud – SDS.
3. Unidad Administrativa Especial Cuerpo Oficial de Bomberos de Bogotá – UAECOB.
4. Sistema de Transporte Masivo TransMilenio – TM. S.A
5. Instituto Distrital de Gestión del Riesgo y Cambio Climático - IDIGER

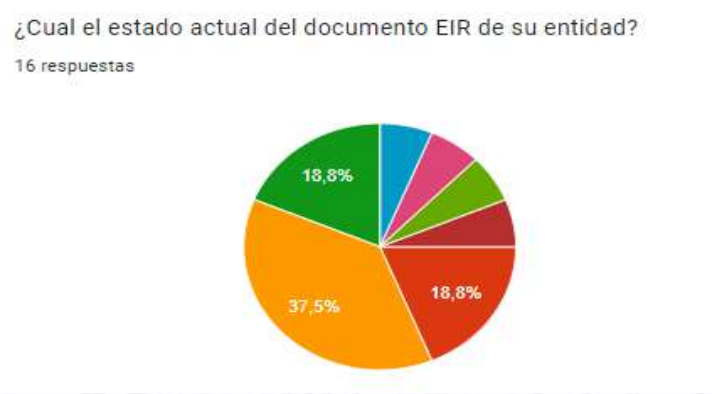

2. Documento EIR en Actualización y Sin reporte de Adopción

6. Secretaría Distrital de Gobierno – SDG.
7. Secretaría Distrital de Seguridad Convivencia y Justicia - SDSCJ.
8. Secretaría Distrital de Ambiente – SDA.
9. Secretaría Distrital de Movilidad – SDM.
10. Unidad Administrativa Especial de Servicios Públicos – UAESP.
11. Unidad Administrativa Especial de Rehabilitación y Mantenimiento Vial - UAERMV.
12. Instituto de Desarrollo Urbano - IDU.
13. Empresa de Acueducto de Bogotá – EAAB – EPS.

3. Documento EIR en Construcción

14. Defensa Civil Colombiana Dirección Seccional Bogotá D.C. - DCC
15. Jardín Botánico de Bogotá – JBB
16. ENEL Colombia.

Plan de Trabajo de la Mesa de Manejo

Seguimiento

2. Actualización e Implementación de la EDRE (Escenario Institucional EIRs)

¿Conoce si su entidad cuenta con la EIR?

16 respuestas

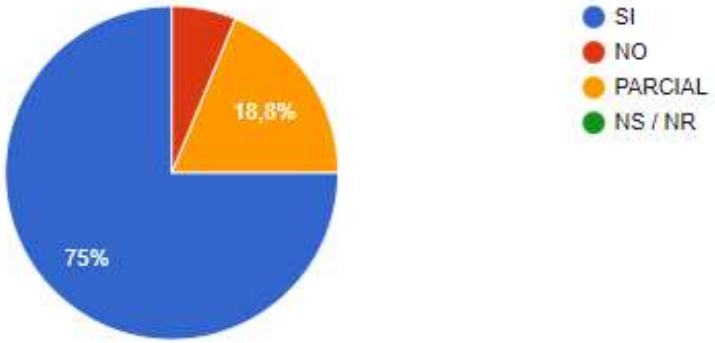

II. Análisis de Servicios y Funciones de Respuesta

16 respuestas

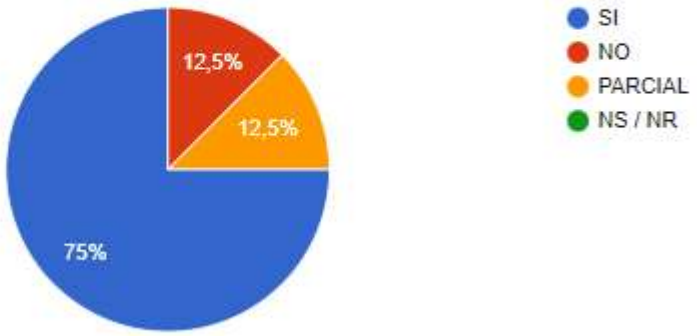

VI.1. Socialización / Implementación

16 respuestas

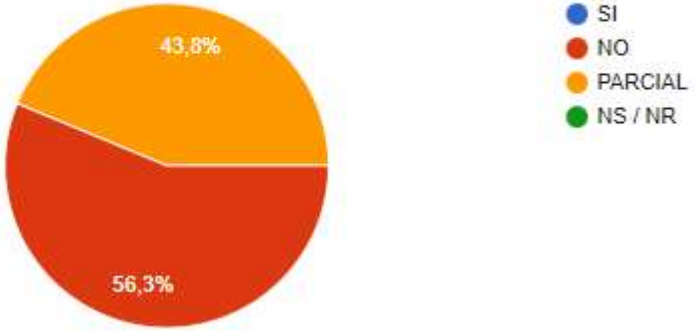

Según las preguntas de esta sesión, ¿usted considera que el nivel de avance de la EIR es?

16 respuestas

Siendo:
1: Nulo (0%),
2: Bajo (hasta 25%),
3: Medio (26 - 50%),
4: Alto (51 - 75%)
5: muy Alto (76 - 100%)

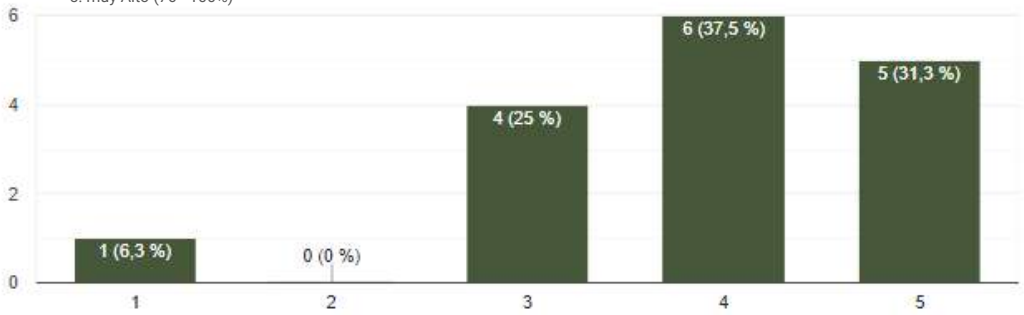

Plan de Trabajo de la Mesa de Manejo

Seguimiento

3. Instrumentos para el manejo de emergencias

ACTIVIDADES	Seguimiento I Semestre	
Formular conjuntamente los planes de acción y/o contingencia Distritales que sean requeridos por la ciudad	- 2 PA de Temporadas de Lluvias - 2 PA de Temporadas de Menos Lluvias - 1 PA de Semana Santa - 1 POE Elecciones Presidenciales 2022	https://www.sire.gov.co/planes-de-contingencia-distritales



Realizar el seguimiento de las acciones establecidas en los planes de acción y/o contingencia.	- Seguimiento a los (6) Planes	Desarrollo del según programación
Identificar protocolos derivados de los servicios y funciones de respuesta y gestionar su elaboración	- Protocolo por Siniestros Viales - Protocolo de Atentados Terroristas - Protocolo Caída de Árboles y Árboles en Riesgo - Protocolo Operaciones Aéreas (Tripuladas y No tripuladas) - Protocolo de Manejo de Animales en Emergencia	Protocolos en elaboración y validación

Plan de Trabajo de la Mesa de Manejo

Seguimiento

4. Fortalecimiento de la capacidad de respuesta

ACTIVIDADES	Seguimiento I Semestre
Fortalecer las capacidades de respuesta requeridas para un eficiente proceso de manejo de emergencias en la ciudad, a través de procesos de capacitación	- Finalización de capacitaciones identificadas en el año 2021 - Identificación de nuevas necesidades para 2022 - Inicio de capacitaciones del 2022
Fortalecer las capacidades de respuesta de otros actores clave de la ciudad, a través de actividades con los CAM, CLGR-CC, organizaciones de Voluntarios y Comunidades, entre otros	- Acciones en el marco del fortalecimiento y plan de acción de los CAM
Diseñar y ejecutar dos (2) ejercicios de entrenamiento distrital (simulación y/o simulacro) para fortalecer los servicios y funciones de respuesta de la ciudad.	- En proceso de planificación de los ejercicios en el marco del mes de la prevención 2022
Recopilar información relacionada con elementos, equipos, vehículos y personal, necesarios para identificar la capacidad de respuesta institucional, de acuerdo con el lineamiento y/o herramienta establecida por el IDIGER.	- Consolidación de información en los Planes de Acción desarrollados
Desarrollar una estrategia masiva de comunicación interinstitucional anual sobre el manejo de emergencias y desastres	- Pendiente por iniciar la Estrategia

Plan de Trabajo de la Mesa de Manejo

Seguimiento

5. Preparación para la Recuperación

ACTIVIDADES	Seguimiento I Semestre
Elaborar y revisar conjuntamente un lineamiento de plan de acción para la recuperación ante evento de gran magnitud, como componente para la formulación de la Estrategia Distrital de Recuperación.	Documento en elaboración y revisión

8. Varios.

ALCALDÍA MAYOR DE BOGOTÁ D.C.

IDIGER

BOGOTÁ

8.1.

Coordinación y desarrollo de los eventos en los días 20 de julio y 7 de agosto.

COORDINACIÓN DEL SDGRCC PARA EL DESFILE MILITAR Y DE POLICIA DEL 20 DE JULIO DE 2022

ALCALDÍA MAYOR DE BOGOTÁ D.C.

IDIGER

BOGOTÁ

PREPARATIVOS PREVIOS

1. CONVOCATORIAS INTERINSTITUCIONALES.
2. DEFINIR UN PLAN DE TRABAJO –TIEMPOS.
3. ARTICULACIONES TECNICAS POR COMPETENCIAS.
4. CONOCIMIENTO TOTAL DE LOS MONTAJES, AFOROS Y OTROS RECURSOS.
5. ARTICULACIÓN SNGRD Y SDGRCC

ASPECTOS POR MEJORAR

1. SE DEBEN REALIZAR COORDINACIONES COMO SDGRCC.
2. TENER CLARIDAD NORMATIVA PARA ESTE TIPO DE EVENTOS.
3. MANEJO DE PROTOCOLOS DISTRITALES.
4. INTEGRACIÓN INSTITUCIONAL A LA ESTRUCTURA ORGANIZACIONAL Y FUNCIONAL.

9.2.
INTERVENCIONES DE LAS ENTIDADES

Gracias.

ALCALDÍA MAYOR DE BOGOTÁ D.C.

IDIGER

BOGOTÁ

	REGISTRO DE ASISTENCIA PROCESOS DE ORGANIZACIÓN Y/O PARTICIPACIÓN EN GESTIÓN DE RIESGOS Y CAMBIO CLIMATICO (PERSONA NATURAL)	Código: DE-FT-52 Versión: 3 Página: 1 de 2 Vigente desde: 17/03/2022

1. TIPO DE SESIÓN
1.1. [X] REUNIÓN 1.2. [ ] TALLER 1.3. [ ] OTRO 1.3.1. VII Mesa de Manejo

2. TEMA DE LA SESIÓN: VII Sesión de Mesa de Manejo de Emergencias y Desastres

3. ÁREA RESPONSABLE: Subdirección de Manejo de Emergencias y D

4. LUGAR DE REALIZACIÓN: Auditorio Plaza de los Artesa

5. FECHA: 25 Oc 22 6. HORARIO: 6.1. INICIO: 14:15 6.2. FIN: 16:45 HOJA 01 DE 05

7.1. Nº	7.2. NOMBRE Y APELLIDOS	7.3. LOCALIDAD EN DONDE UD VIVE	7.4. BARRIO EN DONDE UD VIVE	7.6. SEXO: Hombre	Mujer	Intersexual	No definido	7.5. EDAD (Años)	7.7. POBLACIÓN(ES) O SECTOR EN EL QUE SE IDENTIFICA. Marque más de una opción, si es el caso: Negro	Afrodescendiente	Palenquero	Raizal	Indígena	Rom	Persona con discapacidad	Víctima del conflicto	Migrante internacional	Ninguna de las anteriores	7.7.1 ¿CUÁL? Especifique tipo de población o sector	7.8. TELÉFONO / CELULAR	7.9. CORREO ELECTRÓNICO	7.10. FIRMA
01	José Luis Rey	Teusaquillo	Gaitán	X				33										X	SDSCJ	3213385545	jose.ra@sdscj.gov.co	
02	Carolina Rubio	Engativa	Alamos		X			37										X	Transmilenio	3115537593	yenny.rubio@transmilenio.gov.co	
03	Lisbeth Diaz	B. U.	Tibabuyes	X				51										X	C-4	3125533[illegible]	lisbeth.diaz@secretariadeseguridad.gov.co	
04	Jorge Luis Nieto	Candelaria	Candelaria	X				36										X		3127098437	jorgeparcandelaria.	
05	Sandra Alvarado	Candelaria	Aguas		X			45										X	SDS	3168569440	salvaradop	
06	Gerardo Cuellar	Kennedy	Kennedy	X				59										X	UAECOB	3164739572	gcuellar@bomberosbogota.gov.co	
07	Fernando Díaz	Martires	Panamericana	X				53										X	CRCSCB	3219063969	fernando.diaz@bomberosbogota.gov.co	
08	[illegible]	Barrio Jardín	Doce de Octubre	X				62			X									300 [illegible]	hernan.[illegible]	
09	Miguel A Cardozo	SDG	Chapinero	X				43										X	SDG	3015836439	miguel.cardozo@gobiernobogotaregion.co	
10	Camilo A Peña	Kennedy	Abastos	X				47										X	IDIGER	80466767	capenaa@idiger.co	

Al diligenciar este formulario autoriza la recolección, almacenamiento, uso y circulación de sus datos personales de acuerdo a nuestra Política de Tratamiento de Datos Personales (https://www.idiger.gov.co/politica-de-tratamiento-de-datos-personales) en cumplimiento de la Ley 1581 de 2012 y las demás normas reglamentarias.

Nota: El este documento se encuentra impreso se considera Copia no Controlada. La versión vigente está publicada en el sitio web del Instituto Distrital de la Gestión del Riesgo y Cambio Climático.

	REGISTRO DE ASISTENCIA PROCESOS DE ORGANIZACIÓN Y/O PARTICIPACIÓN EN GESTIÓN DE RIESGOS Y CAMBIO CLIMÁTICO (PERSONA NATURAL)	Código: DE-FT-52 Versión: 3 Página: 1 de 2 Vigente desde: 17/03/2022

1. TIPO DE SESIÓN
1.1. [X] REUNIÓN 1.2. [ ] TALLER 1.3. [ ] OTRO 1.3.1. VII Mesa de Manejo

2. TEMA DE LA SESIÓN: VII MESA DE MANEJO EMERGENCIAS Y DESASTRES

3. ÁREA RESPONSABLE: Subdirección de Manejo de Emergencias y D

4. LUGAR DE REALIZACIÓN: Auditorio Plaza de los Artesanos

5. FECHA: 25 5 01 22 | 6. HORARIO 6.1. INICIO: 14:15 6.2. FIN: 16:45 | HOJA 02 DE 05

7.1. Nº	7.2. NOMBRE Y APELLIDOS	7.3. LOCALIDAD EN DONDE UD VIVE	7.4. BARRIO EN DONDE UD VIVE	7.6. SEXO: Hombre	Mujer	Intersexual	No definido	7.5. EDAD (Años)	7.7. POBLACIÓN(ES) O SECTOR EN EL QUE SE IDENTIFICA (Marque más de una opción, si es el caso): Negro, Afro, Raizal, Palenquero	Rom	Indígena	Afro	Persona con discapacidad	Víctima del conflicto	Migrante internacional	Ninguna de las anteriores	7.7.1. ¿CUÁL? Especifique tipo de población o sector	7.8. TELÉFONO / CELULAR	7.9. CORREO ELECTRÓNICO	7.10. FIRMA
11	Luis R Barreto?	Engativa	El Cortijo	X				61									Ideam / Subdirección Meteorología		160 nato@ideam.gov.co	
12	Nelly Valdés E	Fontibón	Ciprés Gerona del		X			63								X	UNIDAD DE ATO VIAL.	300 679 0285	nelly.valdes@uma.gov.co	
13	Jhonny Zamora	Kennedy	Alaska 1/2	X				37								X	Equipo empalme	3107608461	Jhonny.zamora@gmail.com	
14	Eduardo Gamboa P.	Soá (cuad)	Urb. La encantado	X				39								X	Policía Nacional	3112161499	jorge.gamboa1123@	
15	Tc. Breitlinger Salza R.	Usaquén.	Usaquén	X				47								X	Ejercito BR13	314 3858440	jbrfonal@hotmail.	
16	Su Erwing Rivero Ayala	Usaquén	Usaquén	X				36								X	Ejercito Br 13	3103426386	erwingriverogo@hotmail.com	
17	Teniente Franco	Usaquén.	Usaquén	X				42								X	Ejercito BR13	3128960205	jhonnomar@hotmail.com	
18	[illegible]	Puente Aranda	Puente Aranda	X				38								X	ejercito	3222085223	[illegible]	
19	Edely Torres	Bosa	Jiménez	X				57								X	D.C.C	3119396014	edely.torres@[illegible]	
20	Yerid Vargas Suárez	Usaquén	La Pradera	X				48								X	Jardín Botánico	3154983384	yerid.vargas@jbb.gov.co	

Al diligenciar este formulario autoriza la recolección, almacenamiento, uso y circulación de sus datos personales de acuerdo a nuestra Política de Tratamiento de Datos Personales (https://www.idiger.gov.co/politica-de-tratamiento-de-datos-personales), en cumplimiento a la Ley 1581 de 2012 y las demás normas reglamentarias.

	REGISTRO DE ASISTENCIA PROCESOS DE ORGANIZACIÓN Y/O PARTICIPACIÓN EN GESTIÓN DE RIESGOS Y CAMBIO CLIMÁTICO (PERSONA NATURAL)	Código: DE-FT-52 Versión: 3 Página: 1 de 2 Vigente desde: 17/03/2022

1. TIPO DE SESIÓN: 1.1. X REUNIÓN 1.2. ☐ TALLER 1.3. ☐ OTRO 1.3.1. VII MESA DE MANEJO EMERGENCIAS

2. TEMA DE LA SESIÓN: VII MESA DE MANEJO DE EMERGENCIAS Y D

3. ÁREA RESPONSABLE: Subdirección de Manejo de Emergencias y D

4. LUGAR DE REALIZACIÓN: AUDITORIO PLAZA DE LOS ANTEN

5. FECHA: 25 JUL 22 | 6. HORARIO 6.1. INICIO: 1415 | 6.2. FIN: 1645 | HOJA 03 DE 05

7.1. N°	7.2. NOMBRE Y APELLIDOS	7.3. LOCALIDAD EN DONDE UD VIVE	7.4. BARRIO EN DONDE UD VIVE	7.6. SEXO: Hombre	Mujer	Intersexual	No definido	7.5. EDAD (Años)	7.7. POBLACIÓN(ES) O SECTOR EN EL QUE SE IDENTIFICA. Marque más de una opción, si es el caso: Negro	Afrocolombiano	Palenquero	Raizal	Indígena	Rom	Persona con discapacidad	Víctima del conflicto	Migrante internacional	Ninguna de las anteriores	7.7.1. ¿CUÁL? Especifique tipo de población o sector	7.8. TELEFONO / CELULAR	7.9. CORREO ELECTRÓNICO	7.10. FIRMA
21	Andres Rincon	Bogota		X						X										3203786971	Rincon.andres@gmail.com	
22	Edinson Duran	Bogotá		X														X		3081662911	Edinsonduran@gmail.com	
23	Alejandra Palacios	Bogotá			X													X		3223133788	Alejandrapalacios33@gmail.com	
24	José Lopez	Bta		X														X		3226573041	jolopez1@sdmdeportivigarco.com	
25	Jorge Agirrudis	Chapinero		X														X		3183534063	jagirraldo@grupoventi.com	
26	Juan Camilo Rios	Barrios Unidos		X														X		3143763775	Juan.rios315@gmail.com	
27	Andrés Tejada	Bosa		X																3124005535	Andresestejada@gmail.com	
28	Hyam Richards	Fontibon		X														X		3002502581	rsanabria	
29	Imelda Morales	SDM	Mosquera		X													X		3108548943	immorales@movil.co	
30	Maria T. Garcia	Stafe.			X													X		3124814008	mgarcia@idiger.gov.co	

Al diligenciar este formulario autoriza la recolección, almacenamiento, uso y circulación de sus datos personales de acuerdo a nuestra Política de Tratamiento de Datos Personales (https://www.idiger.gov.co/politica-de-tratamiento-de-datos-personales), en cumplimiento a la Ley 1581 de 2012 y las demás normas reglamentarias.

	REGISTRO DE ASISTENCIA PROCESOS DE ORGANIZACIÓN Y/O PARTICIPACIÓN EN GESTIÓN DE RIESGOS Y CAMBIO CLIMÁTICO (PERSONA NATURAL)	Código: DE-FT-52
		Versión: 3
		Página: 1 de 2
		Vigente desde: 17/03/2022

1. TIPO DE SESIÓN
1.1. [X] REUNIÓN 1.2. [ ] TALLER 1.3. [ ] OTRO 1.3.1. VII MESA DE MANEJO EMERGENCIAS

2. TEMA DE LA SESIÓN: VII Mesa de Trabajo para el Manejo de Emergencias y D.

3. ÁREA RESPONSABLE: Subdirección de Manejo de Emergencias y Desastres

4. LUGAR DE REALIZACIÓN: Auditorio Plaza de los Artesanos

5. FECHA: 25 30 22 | 6. HORARIO 6.1. INICIO: 14:15 | 6.2. FIN: 1645 | HOJA 04 DE 05

7.1. N°	7.2. NOMBRE Y APELLIDOS	7.3. LOCALIDAD EN DONDE UD VIVE	7.4. BARRIO EN DONDE UD VIVE	7.6. SEXO: Hombre	Mujer	Intersexual	No definido	7.5. EDAD (Años)	7.7. POBLACIÓN(ES) O SECTOR EN EL QUE SE IDENTIFICA. Marque más de una opción, si es el caso: Negro	Afrodescendiente	Raizal	Palenquero	Rrom	Indígena	Persona con discapacidad	Víctima del conflicto	Migrante Internacional	Ninguna de las anteriores	7.7.1. ¿CUÁL? Especifique tipo de población o sector	7.8. TELÉFONO / CELULAR	7.9. CORREO ELECTRÓNICO	7.10. FIRMA
31	Francisco Urrego	Presidencia		X				41													321 249 7670	francisco.urrego@idiger	
32	Francisco Quintero	EAAB.		Y				63												EAAB	301 211 3422	francisco.quintero@acueducto.com.co	
33	Daniel Montenegro	UAESP-EBL		X				42												UAESP	311 265 1827	daniel.montenegro@uaesp	
34	Raul Diaz	IDRD		X				47												IDRD	300 1 [illegible]	raul.diaz@idrd	
35	Claudia Villalobos	SDG			X			34												SDG	316 887 2580	claudia.villalobos	
36	Alfonso Moreno	SDG		X				30												SDG	311 487 3933	Alfonso M.	
37	Arnulfo R	JPP		X				34												JPP	313 305 2084	arnulfo@r	
38	Daniel Olmos	Suba		X				30												IDIGER	312 579 6740	— o —	
39	Constanzo Tequendozo				X			56											X	IDIGER	311 470 5293	mardilo@idiger.gov.co	
40	Fabio H Ruiz H	Martires		X				70											X	IDIGER	315 8986227	fruiz@idiger.gov.co	

Al diligenciar este formulario autoriza la recolección, almacenamiento, uso y circulación de sus datos personales de acuerdo a nuestra Política de Tratamiento de Datos Personales (https://www.idiger.gov.co/politica-de-tratamiento-de-datos-personales), en cumplimiento a la Ley 1581 de 2012 y las demás normas reglamentarias.

	REGISTRO DE ASISTENCIA PROCESOS DE ORGANIZACIÓN Y/O PARTICIPACIÓN EN GESTIÓN DE RIESGOS Y CAMBIO CLIMÁTICO (PERSONA NATURAL)	Código: DE-FT-52 Versión: 3 Página: 1 de 2 Vigente desde: 17/03/2022

1. TIPO DE SESIÓN
1.1. [X] REUNIÓN 1.2. [ ] TALLER 1.3. [ ] OTRO 1.3.1. MESA DE TRABAJO MALZIO

2. TEMA DE LA SESIÓN: VII SESION MESA DE TRABAJO PARA EL MANEJO DE EMERGENCIA

3. ÁREA RESPONSABLE: Subdirección de Manejo de Emergencias y Desastres

4. LUGAR DE REALIZACIÓN: Auditorio Plaza de los Artesanos

5. FECHA: 25 Jul 22 | 6. HORARIO 6.1. INICIO: 14:15 | 6.2. FIN: 16:45 | HOJA 05 DE 05

7.1. N°	7.2. NOMBRE Y APELLIDOS	7.3. LOCALIDAD EN DONDE UD VIVE	7.4. BARRIO EN DONDE UD VIVE	7.6. SEXO: Hombre	Mujer	Intersexual	No definido	7.5. EDAD (Años)	7.7. POBLACIÓN(ES) O SECTOR EN EL QUE SE IDENTIFICA. Marque más de una opción, si es el caso: Negro	Afrocolombiano	Palenquera	Raizal	Indígena	Room	Persona con discapacidad	Víctima del conflicto	Migrante Internacional	Ninguna de las anteriores	7.7.1. ¿CUÁL? Especifique tipo de población o sector	7.8. TELÉFONO / CELULAR	7.9. CORREO ELECTRÓNICO	7.10. FIRMA
41	JORGE DUBNES FIGUERO	Suba	Muzuca	X														X	IDIGER	321491378	jhernandezg@idiger.gov.co	[illegible]
42	Jaime Quintero Fontiveros	Tunjuelito	[illegible]	X														X	IDIGER	3125470004	jquintero@idiger.gov.co	[illegible]
43	Andrés Rojas Ardila	Suba	Mirandela	X														X	IDIGER	3007907666	arojas@idiger....	[illegible]

Al diligenciar este formulario autoriza la recolección, almacenamiento, uso y circulación de sus datos personales de acuerdo a nuestra Política de Tratamiento de Datos Personales (https://www.idiger.gov.co/politica-de-tratamiento-de-datos-personales), en cumplimiento a la Ley 1581 de 2012 y las demás normas reglamentarias.