

	Consejo Consultivo Distrital para la Gestión de Riesgos y Cambio Climático	CÓDIGO	PSC-FT-01
		VERSIÓN	1
Instituto Distrital de Gestión de Riesgo y Cambio Climático - IDIGER		FECHA DE REVISIÓN	22/07/2014

1. INFORMACIÓN GENERAL

NOMBRE DE LA LOCALIDAD	LOCALIDAD	FECHA	HORA INICIO	HORA FINAL
Engativá		31/07/2018	02: 30 p.m.	05:00 p.m.
LUGAR	TIPO DE SESIÓN	SESIÓN N°	Página 1 de 5	
Sala de Juntas – Subdirección de Reducción –IDIGER	Extraordinaria	4		

AGENDA DE TRABAJO

1. Presentación de los asistentes
2. Presentación Corporación Autónoma Regional sobre la incorporación del componente de cambio climático en los instrumentos de planificación.

DESARROLLO DE LA AGENDA

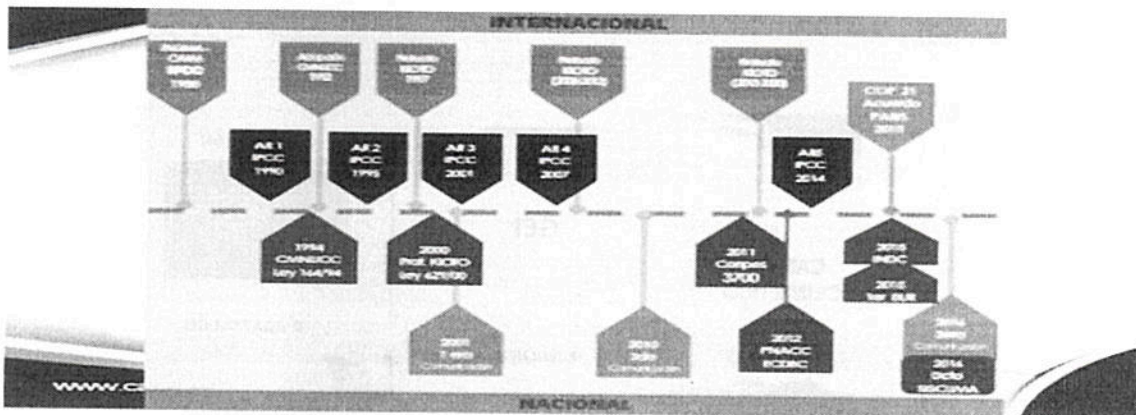
1. Presentación de los asistentes

Se realizó una presentación general de los asistentes a la sesión.

2. Presentación Corporación Autónoma Regional sobre la incorporación e inclusión del cambio climático en los planes de ordenamiento territorial e instrumentos de planificación.

La Dra. María Elena Báez, profesional especializada de la Dirección de Gestión de Ordenamiento Ambiental y Territorial de la CAR, desarrolló su presentación indicando los siguiente:

- El marco normativo e histórico del cambio climático, donde se observa una evolución a nivel nacional, resaltando el decreto 298 de 2016 por el cual se organiza el funcionamiento del Sistema Nacional de Cambio Climático:



- La CAR en articulación con los Nodos regionales promueven acompañan y apoyan en el cumplimiento de las políticas públicas en cambio climático. En este sentido la CAR realiza asesorías a los municipios de su jurisdicción para que estos implementen en sus instrumentos de planificación, estudios de riesgos y vulnerabilidad y acciones de fortalecimiento, reducción, adaptación y mitigación de cambio climático.


	<h2 style="text-align: center;">Consejo Consultivo Distrital para la Gestión de Riesgos y Cambio Climático</h2>	CÓDIGO	PSC-FT-01
		VERSIÓN	1
	Instituto Distrital de Gestión de Riesgo y Cambio Climático - IDIGER	FECHA DE REVISIÓN	22/07/2014

1. INFORMACIÓN GENERAL

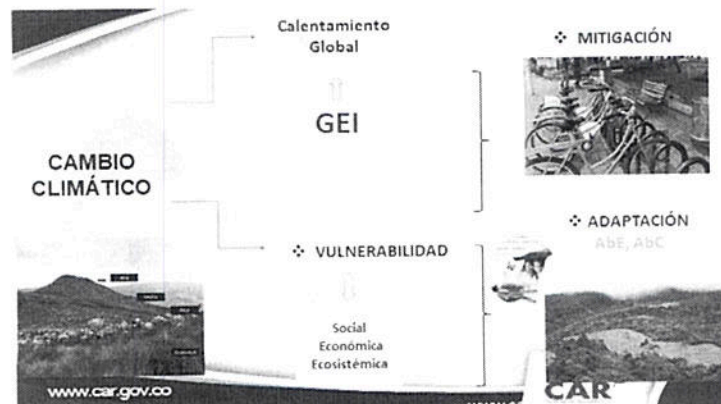
NOMBRE DE LA LOCALIDAD	LOCALIDAD	FECHA	HORA INICIO	HORA FINAL
Engativá		31/07/2018	02: 30 p.m.	05:00 p.m.
LUGAR	TIPO DE SESIÓN	SESIÓN N°	Página 2 de 5	
Sala de Juntas – Subdirección de Reducción –IDIGER	Extraordinaria	4		

Una de las grandes dificultades que se han encontrado es que no todos los municipios tienen equipos técnicos que adelanten estudios de amenaza, vulnerabilidad y riesgo que cumplan con las especificidades necesarias en el marco de la gestión de riesgo y el cambio climático.

- A continuación, se realizó una explicación de algunas de las bases conceptuales en la materia como lo es el proceso de los gases efecto invernadero, así como los sectores más emisores de estos que para el caso colombiano es el sector agrícola y pecuario, en Bogotá es el sector transporte.



- Posteriormente se comentaron los conceptos de mitigación del cambio climático (reducción de los gases efecto invernadero que ocasionan el calentamiento global) y adaptación al cambio climático (reducción de la vulnerabilidad).



Consejo Consultivo Distrital para la Gestión de Riesgos y Cambio Climático

Instituto Distrital de Gestión de Riesgo
y Cambio Climático - IDIGER

CÓDIGO

PSC-FT-01

VERSIÓN

1

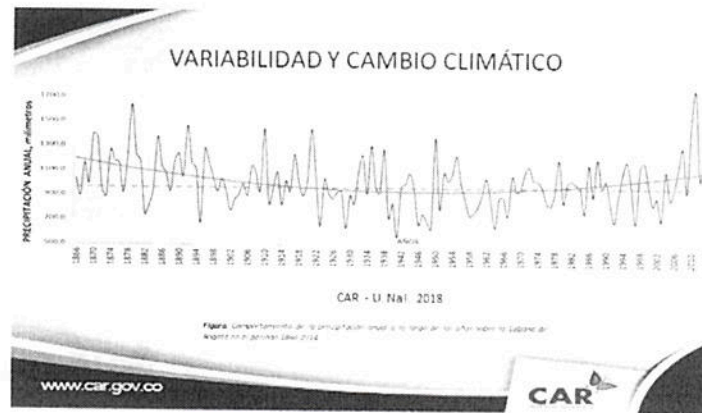
FECHA DE REVISIÓN

22/07/2014


1. INFORMACIÓN GENERAL

NOMBRE DE LA LOCALIDAD	LOCALIDAD	FECHA	HORA INICIO	HORA FINAL
Engativá		31/07/2018	02:30 p.m.	05:00 p.m.
LUGAR	TIPO DE SESIÓN	SESIÓN N°	Página 3 de 5	
Sala de Juntas – Subdirección de Reducción –IDIGER	Extraordinaria	4		

Así como los conceptos de variabilidad y cambio climático:



Y las relaciones entre gestión del riesgo por cambio climático y la gestión del riesgo de desastres:

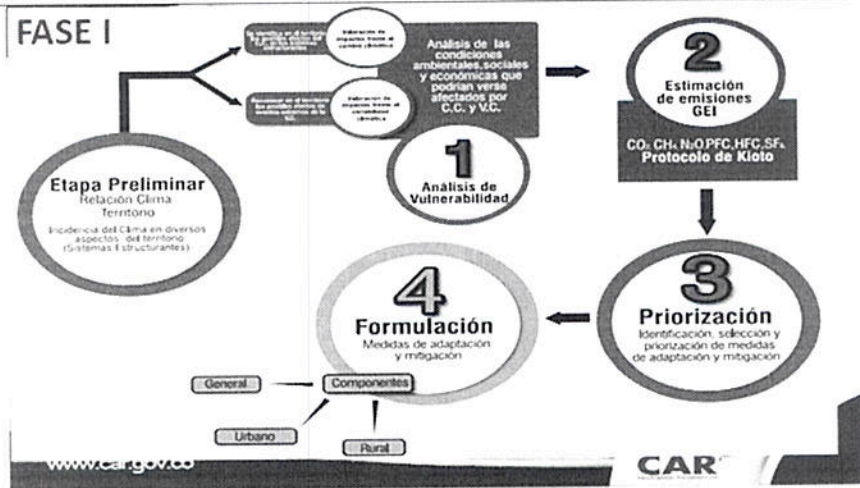


Con este contexto conceptual, la Dra. María Elena presentó a continuación, la hoja de ruta que ha diseñado la CAR para orientar a los municipios en la incorporación e inclusión del componente de cambio climático en los instrumentos de planificación territorial:

 <p>ALCALDIA MAYOR DE BOGOTÁ D.C. AMBIENTE Instituto Distrital de Gestión de Riesgos y Cambio Climático</p>	<h2 style="text-align: center;">Consejo Consultivo Distrital para la Gestión de Riesgos y Cambio Climático</h2>	CÓDIGO	PSC-FT-01
	<h3 style="text-align: center;">Instituto Distrital de Gestión de Riesgos y Cambio Climático - IDIGER</h3>	VERSIÓN	1
		FECHA DE REVISIÓN	22/07/2014

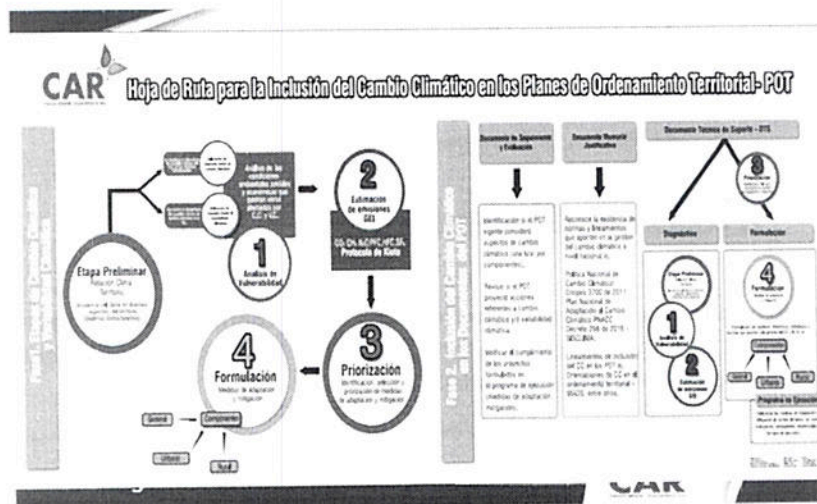
1. INFORMACIÓN GENERAL

NOMBRE DE LA LOCALIDAD	LOCALIDAD	FECHA	HORA INICIO	HORA FINAL
Engativá		31/07/2018	02: 30 p.m.	05:00 p.m.
LUGAR	TIPO DE SESIÓN	SESIÓN Nº	Página 4 de 5	
Sala de Juntas – Subdirección de Reducción –IDIGER	Extraordinaria	4		




Esta hoja de ruta está compuesta por cuatro (4) fases: 1. Análisis de vulnerabilidad, 2. Estimación de emisiones de Gases de Efecto invernadero, 3. Priorización de las medidas de adaptación y mitigación a partir de la información recopilada y analizada en las fases anteriores y 4. Formulación de las medidas en los instrumentos de planificación.

En las fases 1 y 2 la CAR sugiere a los municipios utilizar la información de análisis de vulnerabilidad de la Tercera Comunicación Nacional de Cambio Climático.



Metodológicamente, la recomendación de la CAR a los municipios es incorporar el análisis de vulnerabilidad por cambio climático en el Diagnóstico del POT y las medidas formuladas en la fase 4, en el desarrollo de los componentes general, urbano y rural del POT.

	Consejo Consultivo Distrital para la Gestión de Riesgos y Cambio Climático	CÓDIGO	PSC-FT-01
		VERSIÓN	1
	Instituto Distrital de Gestión de Riesgo y Cambio Climático - IDIGER		FECHA DE REVISIÓN



1. INFORMACIÓN GENERAL

NOMBRE DE LA LOCALIDAD	LOCALIDAD	FECHA	HORA INICIO	HORA FINAL
Engativá		31/07/2018	02:30 p.m.	05:00 p.m.
LUGAR	TIPO DE SESIÓN	SESIÓN Nº		Página 5 de 5
Sala de Juntas – Subdirección de Reducción –IDIGER	Extraordinaria	4		

Para el caso de Bogotá, la CAR recomienda realizar análisis de vulnerabilidad por cambio climático a nivel de localidad con participación de la comunidad; esto para la formulación del POT. Así mismo recuerda que de acuerdo con la Ley de Cambio Climático (recientemente sancionada) y a la Política Nacional de Cambio Climático, el cambio climático es un determinante ambiental en los instrumentos de planificación.

Para finalizar, la Dra. María Elena indica que en la página www.car.gov.co, link temática, link clima, se encuentra la guía de orientaciones para la inclusión del cambio climático en los planes de ordenamiento territorial (POT, PBOT, EOT) que la CAR está utilizando como hoja de ruta y que pone a disposición para consulta y orientación.

FIRMAS

PRESIDENTE SECRETARIA DISTRITAL DE AMBIENTE	SECRETARÍA TÉCNICA IDIGER
FIRMA 	FIRMA 
ROSANNA SANFELIU GIAIMO Directora de Planeación y Sistemas de Información Ambiental	DANILO RUIZ PLAZAS Subdirector de Reducción del Riesgo y Adaptación al Cambio Climático
NOMBRE Y APELLIDOS	NOMBRE Y APELLIDOS



CONTROL DE ASISTENCIA

CÓDIGO

PLE-FT-10

VERSIÓN

2

CODIGO DOCUMENTAL

TIPO DE SESIÓN:

Reunión

Sensibilización

Otro

Cual? RECORRIDO DE

HOJA

DE 1

TEMA:

PRESENTACION CAR
SECRETARIA DE PLANEACION

RESPONSABLE:

SECRETARIA DE PLANEACION

FECHA

31/07/18

HORA

2:30

LUGAR:

SALA DE JUNTAS - SUBDIRECCION DE RECURSOS HUMANOS - 10166K

No.

NOMBRE

DEPENDENCIA/
ENTIDAD

CARGO

TELEFONO

E-MAIL

FIRMA

1

Luis Alejandro Orobz

CAR
DGOAT

Contratista

[Signature]

2

María Espinosa

DDHIT
Observaciones

Industrias

[Signature]

3

Pedro García Peña

CTPD.

Delegado
de
Trabajo

[Signature]

4

Juan José Senior M.

Consejero
Comunitario
GR-CC

Consejero

[Signature]

5

Luisa Fela Ramirez

SPPA/Sec.
Ambiente

Contratista

[Signature]

6

Barbara Jansfeld

DRNA
SDA

Directora

[Signature]

7

María E. Baez C

DAR.

Prot. Espec.

[Signature]

8

H9

SECRETARIA DE PLANEACION

Contratista

[Signature]

