



ALCALDÍA MAYOR
DE BOGOTÁ D.C.

Instituto Distrital de Gestión de Riesgos
y Cambio Climático

ACTA DE REUNIÓN No. ____

CÓDIGO

PL
E-
FT-
09

VERSIÓN

2

FECHA DE REVISIÓN

1/1
0/2
01
4

TEMA

Mesa de Trabajo Institucional y METRAES Eje de
Gestión de Riesgos y Ambiente

ÁREA RESPONSABLE

SD
A -
IDI
GER

FECHA

30

07

20

LUGAR

VIRUTAL MEET

HORA

AGENDA

1. *Presentación Asistentes*
2. *Presentación de Objetivos*
3. *Revisión plan de acción propuesto por la mesa técnica de altos de la estancias*
4. *Propuestas de intervención corto plazo*
5. *Compromisos*

DESARROLLO DE LA AGENDA

De acuerdo a reunión sostenida el día 27 de julio de 2020, se ve la necesidad de activar las mesas de trabajo que fueron suspendidas por la METRAES de las acciones de línea base diagnostica programadas por el IDPAC y SDIS, de las cuales se estaban desarrollando las mesas para iniciar el abordaje de cartografía social en los 34 barrios propuestos por la mesa.

En ese sentido se llama a los líderes de la mesa de Gestión de Riesgos y Ambiente Sandra Sánchez y Humberto Oviedo para hacer el abordaje del eje de trabajo y paralelamente empezar a programar las acciones de línea base por ende se programa las acciones de la mesa con las entidades responsables según el plan de trabajo desarrollado por la METRAES, las entidades participantes son: JB, SDA, IDRD, IDPAC e IDIGER.

Se explica por parte de IDIGER el objeto de la reunión que es hacer una revisión del plan de trabajo de la mesa con las propuestas revisadas por las entidades a corto plazo.

Se saluda y se hace una presentación de los asistentes de los líderes de las comunidades de la mesa técnica y las entidades:

De la mesa técnica participan sus líderes

Sandra Sánchez Metraes

Humberto Oviedo Metraes

Delegados del Jardín semillitas

Delegados del Jardín Caminos de la vida

De la organización Pepazo.

Se da inicio con la revisión del plan de acción propuesto por la METRAES en el eje de Gestión de Riesgos y Ambiente.

Se Inicia con el IDIGER, el cual da a conocer según la línea las acciones

PLAN DE ACCIÓN MESA TECNICA DE TRABAJO ALTOS DE LA ESTA

ACCIONES ESTRATÉGICAS	METAS	RESPONSABLE COMUNIDAD	RESPONSABLE ENTIDAD	TERRITORIO
Obras de mitigación: Polígono de afectación, Caracolí, Canteras y zonas críticas como Cerritos 1 y 2 San Isidro, Barrio Casa Grande, Tres Reyes 1, Casa Loma, San Rafael, Mirador de la Estancia 1, 2 y 3 y Espino 3	Intervención con obras de Bioingeniería en las canteras. Diseñar y ejecutar las obras en cada una de las 6 zonas establecidas del polígono de afectación (Parque Distrital Altos de la Estancia) Res. 0983/2015. Así mismo intervenir las etapas que ya están diseñadas.	Sandra Sanchez Humberto Oviedo Claribel Galindo Tatiana Cantor Jhon Pachon Olga Ramirez Yazmin Castañeda	IDIGER	
	Reubicación integral de las familias con enfoque de Derechos Humanos en las zonas de afectación como en Caracolí, Santa Viviana, Parques Altos de la Estancia, Casa Loma y obras de intervención de inmediato para recuperación de espacio público.	Luz Marina Muñoz Viviviana Sepulveda Alba Yolima Velasquez Luz Magaly Cubillo Sandra Biviana Beatriz Jauregui	REASENTAMIENTO -CVP OCUPACIONES PROTOCOLO PARA DESARROLLO DE ACCIONES A OCUPACIONES ILEGALES	
	Intervenir el área de georeconformación en la zona del Espino 3 con la implementación del proyecto de aprovechamiento de residuos de construcción (Petrios).		Secretaría Distrital de Ambiente. A través de la definición de la metodología de participación, y el cronograma ya actividades que se acuerden el día viernes 12 de junio, se procede a formular un programa que incluya capacitación, acciones en territorio, monitoreo y seguimiento entre JBB y SDA. REVISIÓN Y CRUCE DE INFORMACIÓN DISEÑOS IDRD = RECURSOS =	

En lo que respecta a obras de mitigación la profesional Cristina Vega da a conocer que las acciones de obras de mitigación en las zonas propuestas por la mesa hay algunas que ya han sido ejecutadas de las cuales se están programando para la vigencia MANTENIMIENTO DE OBRA, como son las del polígono de altos de la estancia.

Las obras de las zonas de afluencia se ejecutaron Casa Grande en el marco de una Tutela. Tres Reyes 1 sector fue ejecutada esta obra es para revisar si se requiere mantenimiento, la obra de Casa Loma las fases 1 y 2 las desarrolló ALCB por medio FDLCB pero la fase 3 no se pudo ejecutar por ocupaciones ilegales en la zona, las

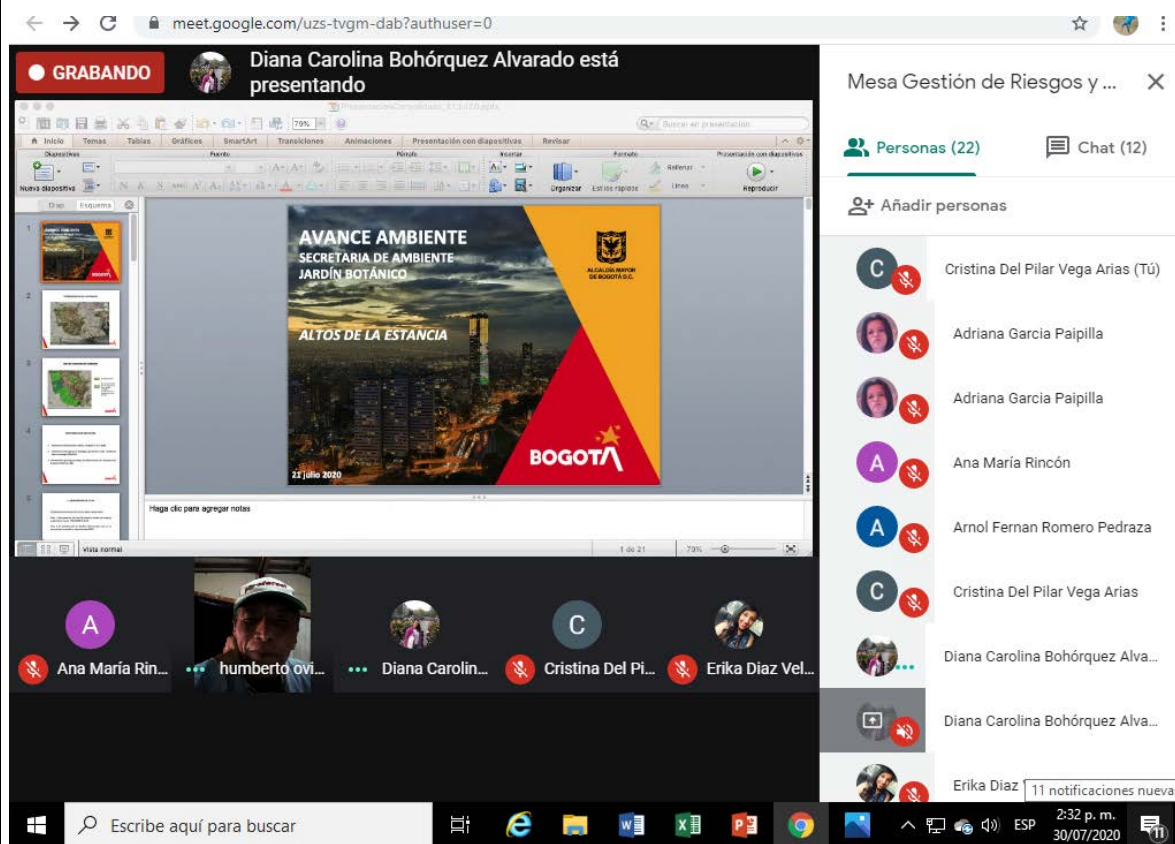
demás obras se debe desarrollar visitas para la revisión del estado de las zonas por medio del área técnica tanto de la ALCB y del IDIGER.

En lo que respecta a las obras de Bioingeniería el IDIGER va a desarrollar en la localidad una evaluación de la funcionalidad de las obras y con ello revisar la pertinencia del desarrollo de dichas obras en los diferentes territorios, sin embargo toda ejecución debe obedecer a unos estudios y diseños.

Para los temas de reasentamiento nos falta articular con la CVP para revisar los temas relacionados con la solicitud de la mesa. Se tendrá en cuenta para la siguiente mesa-

La implementación de la zona del Espino 3 se tiene que revisar y evaluar en el marco de la estructura del POT y articulado con el PMA del polígono, este punto hay que revisar con SDA y el IDIGER.

Sigue el componente de Intervención de todas las quebradas que hacen parte integral del Parque Altos de la Estancia. Para este eje SDA y JB desarrollan una propuesta de intervención a corto plazo para el polígono donde están enmarcadas las quebradas.



La presentación de los avances de las acciones de las áreas de intervención y ambiente

El área de intervención 5.1 Hectáreas se va a trabajar el tema de arborización urbana

Tres puntos de abordaje

1 arbolado, 2 recuperación ecológica que se ubicara en la quebrada santo domingo

3 agricultura urbana a las huertas que está en el polígono de altos de la estancia

Se desarrolla el tema:

1. Para el tema de arbolado se han perdido en un 90 % replante de la zona que sea correspondiente a la zona climática de donde se está desarrollando el polígono y los predios que no están saneados pero es a mediano plazo

La idea es especia multi-estrato donde se generen conectividad de la zona de ronda y lo que sobre viven en la zona del parque.

The screenshot shows a Google Meet interface. At the top, the browser address bar displays 'meet.google.com/uzs-tvgm-dab?authuser=0'. The main window is titled 'Diana Carolina Bohórquez Alvarado está presentando'. The presentation slide, titled 'ÁREA DE INTERVENCIÓN AMBIENTE', features a map of Bogotá with a green-shaded area. The slide text includes: 'Zona de recreación', 'Área de intervención Zona de recreación y zona de café al polígono correspondiente a la ronda de la C. Santo Domingo', and the 'BOGOTÁ' logo. The bottom of the screen shows a row of participant avatars: Diana Carolin..., humberto ovi..., Ana María Rin..., sandra liliana ..., and YADIRA CELY ... To the right, a sidebar titled 'Mesa Gestión de Riesgos y ...' lists 23 participants, including Jeison Mendoza, JULIO MARIO VASQUEZ OCHOA, meliodas xd 1048f, Nathalia Guerrero, Nathalia Rodríguez, Olga Ramirez, Raul Moreno, sandra liliana sanchez ospina, YADIRA CELY CERINZA, and YADIRA CELY CERINZA. The Windows taskbar at the bottom shows the search bar with 'Escribe aquí para buscar', several application icons, and the system tray with the date '30/07/2020' and time '2:36 p. m.'.

meet.google.com/uzs-tvgm-dab?authuser=0

GRABANDO Diana Carolina Bohórquez Alvarado está presentando

Mesa Gestión de Riesgos y ...

Personas (23) Chat (14)

- Nathalia Guerrero
- Nathalia Rodriguez
- Olga Ramirez
- Raul Moreno
- sandra liliana sanchez ospina
- YADIRA CELY CERINZA
- YADIRA CELY CERINZA
- yeimy Helena Giraldo Torres
- Yeimy Sanabria
- Yully Cantor

ÁREA DE INTERVENCIÓN AMBIENTE

Zona de recreación

Área de intervención
Zona de recuperación
y zona afectada
al polígono
correspondiente a la
redonda de la C. Santa
Domingo

BOGOTÁ

Haga clic para agregar notas

3 de 21 79%

Mesa Gestio... Diana Carolina Bohórquez Alv... está presentando

Escribe aquí para buscar

2:36 p. m. 30/07/2020

La propuesta de diseño, donde se está acordando la propuesta con el IDR, JB y la SDA.

Hay un problema de los semovientes lo cual es un factor tensionantes principal, el clima y el robo del material vegetal se tiene un registro fotográfico de la zona.

meet.google.com/uzs-tvgm-dab?authuser=0

GRABANDO Diana Carolina Bohórquez Alvarado está presentando

PresentaciónCensolidada_21Jul20.pptx

Inicio Temas Tablas Gráficas SmartArt Transiciones Animaciones Presentación con dispositivos Revisar

Dispositivos Nueva dispositivo

Área de intervención ambiental

Área de intervención ambiental

Comunidad

Haga clic para agregar notas

Quebrada santo domingo desde el Punto A hasta el plantación en concordancia con el suelo y el clima se tiene una plantaciones previas y la idea es consolidar el ecosistema que se tiene, se debe trabajar de acuerdo a la apropiación de las zonas se debe trabajar con los dueños delas cabras si se dejan no hay feliz término es importante el trabajo con las comunidades viabilidad técnica la ha y

GRABANDO Diana Carolina Bohórquez Alvarado está presentando

PresentacionConsolidada_21 Jul20.pptx

Propuesta de intervencion.

TIPO DE INTERVENCIÓN	DESCRIPCIÓN	AREA (ha)	ESPECIES PROPUESTAS
Tres bolillo	Área de rodeo la ronda	0,2	Chilco, gumbo, hayuelo, agave, dividivi.
Módulos 1	Zona que limita al parque, áreas pendientes.	0,09	Chilco, hayuelo, cortaderia, chocho huano, salvia, ciró, Eriolulus bogotensis
Barrera Protectora	Corrimiento al área intermedia en ambos lados de la ronda.	0,03	Espino, Gumbo, agave, dividivi
Módulos 2	Área en la zona sur oriental de la ronda	0,1	Chilco, espino, hayuelo, ciró, gumbo, chocho
Enriquecimiento 1	Área previamente intermedia con plantación	0,1	Hayuelo, ciró, amapán, salvia, dividivi, cortaderia, chocho, espino, gumbo, chilcos, pomas, cactus, chocho, Eriolulus bogotensis
Enriquecimiento 2	Área previamente intermedia con plantación. Manejo de RCD	0,05	Hayuelo, ciró, amapán, salvia, dividivi, cortaderia, chocho, espino, gumbo, chilcos, pomas, cactus, chocho, Eriolulus bogotensis
TOTAL		0,63	

Chilco

Espino

Haga clic para agregar notas

Estas serían las plantas a desarrollar en la zona se plantea esta especies en la zona

Tres huertas encontradas

Propuesta de cada una de ellas para fortalecer el trabajo que vienen desarrollando a las 5 huertas, las cuales son 4 comunitarias 1 familiar en total se identifica que son 17 familias y 41 personas las que están desarrollando acciones en las huertas lo inicial es Fortalecer el tema del encerramiento y el tema de las Herramientas e insumos que se requiere estado actual de ellas.

meet.google.com/uzs-tvgm-dab?authuser=0

GRABANDO Diana Carolina Bohórquez Alvarado está presentando

PresentacionConsolidada_21 Jul20.pptx

HUERTA EL ENCuentRO SANTO DOMINGO AREA TOTAL: 378 M²

HUERTA EL ESPINO TRES AREA TOTAL: 134 M²

HUERTA EDILMA PARRA AREA TOTAL: 556 M²

HUERTA TIERRAS DE BOLIVAR AREA TOTAL: 1.177 M²

HUERTA MI SUEÑO AREA TOTAL: 288 M²

DE BOGOTÁ

Haga clic para agregar notas

Generar procesos alternativos de propagación para dar inicio se trabajara conjuntamente entre las entidades y las comunidades. Se presentan presupuestos



PERSONAL (ASISTENCIA Y CAPACITACION)	INGENIERO	1 \$	4.200.000	3	\$	12.600.000
	TECNICOS	1 \$ <td>3.300.000</td> <td>3 <td>\$ <td>9.900.000</td> </td></td>	3.300.000	3 <td>\$ <td>9.900.000</td> </td>	\$ <td>9.900.000</td>	9.900.000
	OPERARIOS	2 \$ <td>1.700.000</td> <td>1 <td>\$ <td>3.400.000</td> </td></td>	1.700.000	1 <td>\$ <td>3.400.000</td> </td>	\$ <td>3.400.000</td>	3.400.000
	SUBTOTAL				\$	25.900.000
INSUMOS Y MATERIALES	PAQUETE COMUNITARIO	5 \$ <td>1.000.000</td> <td></td> <td>\$ <td>5.000.000</td> </td>	1.000.000		\$ <td>5.000.000</td>	5.000.000
	CERRAMIENTO (*)	5 \$ <td>1.000.000</td> <td></td> <td>\$ <td>5.000.000</td> </td>	1.000.000		\$ <td>5.000.000</td>	5.000.000
	INVERNADERO (*)	5 \$ <td>2.000.000</td> <td></td> <td>\$ <td>10.000.000</td> </td>	2.000.000		\$ <td>10.000.000</td>	10.000.000
	PROPAGACION (*)	5 \$ <td>500.000</td> <td></td> <td>\$ <td>2.500.000</td> </td>	500.000		\$ <td>2.500.000</td>	2.500.000
	LOMBRICULTIVO (*)	5 \$ <td>350.000</td> <td></td> <td>\$ <td>1.750.000</td> </td>	350.000		\$ <td>1.750.000</td>	1.750.000
	CAMAS EN SUELO (*)	5 \$ <td>500.000</td> <td></td> <td>\$ <td>2.500.000</td> </td>	500.000		\$ <td>2.500.000</td>	2.500.000
	SUBTOTAL				\$ <td>26.750.000</td>	26.750.000
TRANSPORTE	1 \$ <td>4.000.000</td> <td>3</td> <td>\$ <td>12.000.000</td> </td>	4.000.000	3	\$ <td>12.000.000</td>	12.000.000	
TOTAL BASICO					\$	42.999.000
TOTAL ALTERNATIVO (*)					\$	64.689.000

El presupuesto es un aproximado de lo que tiene en la zona

A mediano plazo se tiene previsto unas nuevas huertas hasta tanto no se recupere las anteriores

Yadira Cerinza: desde SDA, se esta planteando algunas acciones de trabajo directo con la METRAES desde antes de la vigencia se han desarrollado acciones con la secretaria en la vigencia ambiental y desde la problemáticas de las zona las especies no han dado respuestas a clima y terreno y de lo plantado y se ha manejado y tener presente las actividades desarrolladas el año anterior

Carbonera 2018 – 2019 y las demás entidades están desarrollando acciones de las quebradas hay acciones en el territorio.

En este momento noviembre a este momento hay un convenio para desarrollar los procesos de restauración con un convenio con IDIPRON tiene suspendió pero se está reactivando acciones en el territorio para que las comunidades aporten a este procesos

Semovientes es importante ayuda a la claridad de apoyo a la METRAES

Sandra Sánchez

Que se ha trabajado con la METRAES es mentiras si se trabajara de la mano con la claridad y no se trabajó con la comunidad.

Lo presentado corto plazo los tiempos corto plazo cuanto es el tiempos quiere trabajar los otros sectores según lo programado

SDA Ana María; es acorto plazo son inmediatas no hay cronograma la idea es que sea muy rápido para el desarrollo de las acciones para el fortalecimiento en procesos de restauración. El JB, está pendiente proponer unas acciones y se cuadra un cronograma referente a las acciones y si se hace parte te fortalecimiento de huertas pero a mediano y largo plazo.

Diana se tiene previsto trabajar con las vigentes con las 5 planteadas y las propuesta que se sigan fortaleciendo al inmediato plazo, la arborización depende de los temas de los semovientes no tiene sentido para él lo se quiere trabajar previo los temas para ellos sostener el material vegetal de estos espacios de los compromisos se pueda generar el cronograma.

Sandra los Semovientes esta responsabilidad de la Alcaldía local se pongan en el tema de los semovientes y el tema de los RCD es unos escombros y las ocupaciones que hay en la zona.

Intervención efectiva de la alcaldía para el tema de los semovientes.

Cristina vega

Contextualiza las acciones desarrolladas en el marco de la cal

Yadira no se trabajó en conjunto con las comunidad la idea es reactivar las acciones conjuntas con las comunidades para que sea soporte y se debe titularidad para el tema del predio pata poder actuar si es bueno remitir opciones para afrontar el tema y desde la institucionalidad ha sido complejo

Sandrita Aclara desde la CAL, se programó a los recorridos d acciones de recorrido no son acciones hay que trabajar mucho de la mano con la comunidad para sensibilizar a la comunidad nada sirve sembrar si la comunidad no se apropia

Ana María

Se aclara la información que se está trabajando a corto plazo la idea está abordando a estos tiempo de instalar la mesa y con ello poder planear con las comunidad a mediano y largo plazo, completando lo de Yadira si se viene trabajando un tema con IDIPRON por temas de COVID, se suspendió, pero la idea es plantear las acciones y con ello articular las acciones que se proyectan hacer desde lo planteado desde antes es revisar que se pueden engranar algunos tiempos para ello se revisaría

La idea es hacer un diagnóstico más preciso y detallado para ello se plantea a mediano plazo

Humberto Oviedo: le problema más álgido de los semovientes es trabajar como responsables del tema se debe articular con el tema de HABITAT – CVP – ALCB – Con el tema de las cabras se debe enmarcar con el tema de esa reubicación para llegar al fin de estos semovientes no hay una articulación para solucionar los semovientes si no se hace el tratar de erradicar el tema de semovientes no se puede generar a feliz término el tema de la restauración la única garantía es la quebrada la carbonera hay creciendo los arbolitos si han

funcionado por que los semoviente son llegan a la zona de esa quebrada. Las vacas las huerta tierras de bolívar vende la leche y es un territorio donde nos debe estar.

Mantener la vocación de uso de suelo que se tenga presente en primera limeña con respecto de la inversión

Ana María:

Vincular el proceso a la alcaldía y verificar algunas acciones para concertar con ellos para que pastorean en otras zonas os sino no funciona las acciones desarrollar

The screenshot shows a Google Meet interface. The main window displays a presentation slide titled "Ampliación vista. Punto A - Punto B. Parte Alta Quebrada Santo Domingo. Propuesta de intervención." The slide features a map with a yellow and blue highlighted path between two points, labeled "Punto A" and "Punto B". The map also shows "Zona rocosa" and "Parque Altos De la Estancia". Below the map, there is a text box that says "Haga clic para agregar notas".

On the right side of the screen, there is a sidebar for the meeting titled "Mesa Gestión de Riesgos y ...". It shows a list of 22 participants, including "meliodas xd 1048f", "Nathalia Guerrero", "Nathalia Rodriguez", "Olga Ramirez", "Raul Moreno", "sandra liliana sanchez ospina", "YADIRA CELY CERINZA", "YADIRA CELY CERINZA", "yeimy Helena Giraldo Torres", and "Yully Cantor".

At the bottom of the screen, there is a Windows taskbar with the search bar "Escribe aquí para buscar" and the system clock showing "2:40 p. m. 30/07/2020".

IDRD Arnol Romero Subdirección técnica de parques

Dos temas desde el IDRD y conozca el Mesa Técnica con la intervención del IDRD

Dos puntos a trabajar se proyectan

meet.google.com/uzs-tvqm-dab?authuser=0

GRABANDO Arnol Fernan Romero Pedraza está presentando

PERSONAS (19) Chat

sandra liliana sanchez ospina 15:18
pido la palabra

Adriana Garcia Paipilla 15:20
<https://forms.gle/jdyAZc17CAjKAeuR9>

sandra liliana sanchez ospina 15:20
y cómo se haría con la zona de afectación

sandra liliana sanchez ospina 15:23
listo gracias)

Adriana Garcia Paipilla 15:23
Buenas tardes quienes no se haya inscrito en el listado de asistencia se envía el Link gracias.

sandra liliana sanchez ospina 15:29
pido alabra
palabra

Envía un mensaje a todos

Polígono que conocemos la intervención de lo que se ha venido trabajando
Código.

The screenshot shows a Google Meet interface. At the top, it says "GRABANDO" (Recording) and "Arnol Fernan Romero Pedraza está presentando" (Arnol Fernan Romero Pedraza is presenting). The main content is a presentation slide titled "PARQUE ALTOS DE LA ESTANCIA" with two maps: "PROCESO DE SANEAMIENTO" (Sanitation Process) and "FASES DE ENTREGAS" (Delivery Phases). The slide also features the logo of the "BOGOTÁ Instituto Distrital de Planeación y Desarrollo Urbano" (Bogotá District Institute of Urban Planning and Development). Below the presentation, there is a participant list with icons for Arnol Fernan..., Cristina Del Pi..., sandra liliana..., Ana María Rin..., and Nathalia Guer... On the right side, a chat window titled "Mesa Gestión de Riesgos y ..." is open, showing messages from sandra liliana sanchez ospina and Adriana Garcia Paipilla. The chat messages include: "pido la palabra", a link "https://forms.gle/jdyAZc17CAjKAeuR9", "y cómo se haría con la zona de afectación", "listo gracias)", "Buenas tardes quienes no se haya inscrito en el listado de asistencia se envía el Link gracias.", "pido alabra", and "palabra". At the bottom of the chat, it says "Envía un mensaje a todos" and "11 notificaciones nuevas". The Windows taskbar at the bottom shows the time as 3:34 p. m. on 30/07/2020.

Nuevo polígono sería el señalado con el azul agua mariana se tiene previsto que el comodato se entregue o renueve con más áreas debido a que CVP da a conocer que ese puntos de saneamiento predial ya está más adelantado.

El instituto quiere complementar el tema de paisajístico restauración y acorde al nuevo plan de desarrollo.

Es la que se tiene para compartir la visión con el IDRDR con lo verde las zonas aledañas es importante abordar para que coadyuvar el parque con los vecinos y con las acciones prevista del instituto

Acc | M Rec | 30 Bog | M x | ASI | M Rec | (13) | G Car | sinu | SUB | Inic | Eme | Sire | +

meet.google.com/uzs-tvgm-dab?authuser=0

GRABANDO Arnol Fernan Romero Pedraza está presentando

PROBLEMÁTICA ASOCIADA AL PARQUE – DESARTICULACION

- 1- Falta de continuidad y permeabilidad del espacio público
- 2- Componentes, parque urbano desintegrados ciudad naturalista.
- 3- Bordes inactivos
- 4- Inseguridad

BOGOTÁ

Personas (19) Chat

sandra liliana sanchez ospina 15:18
pido la palabra

Adriana Garcia Paipilla 15:20
<https://forms.gle/jdyAZc17CAjKAeuR9>

sandra liliana sanchez ospina 15:20
y cómo se haría con la zona de afectación

sandra liliana sanchez ospina 15:23
listo gracias)

Adriana Garcia Paipilla 15:23
Buenas tardes quienes no se haya inscrito en el listado de asistencia se envía el Link gracias.

sandra liliana sanchez ospina 15:29
pido alabra
palabra

Envía un mensaje a todos

Mesa Gestión... ^

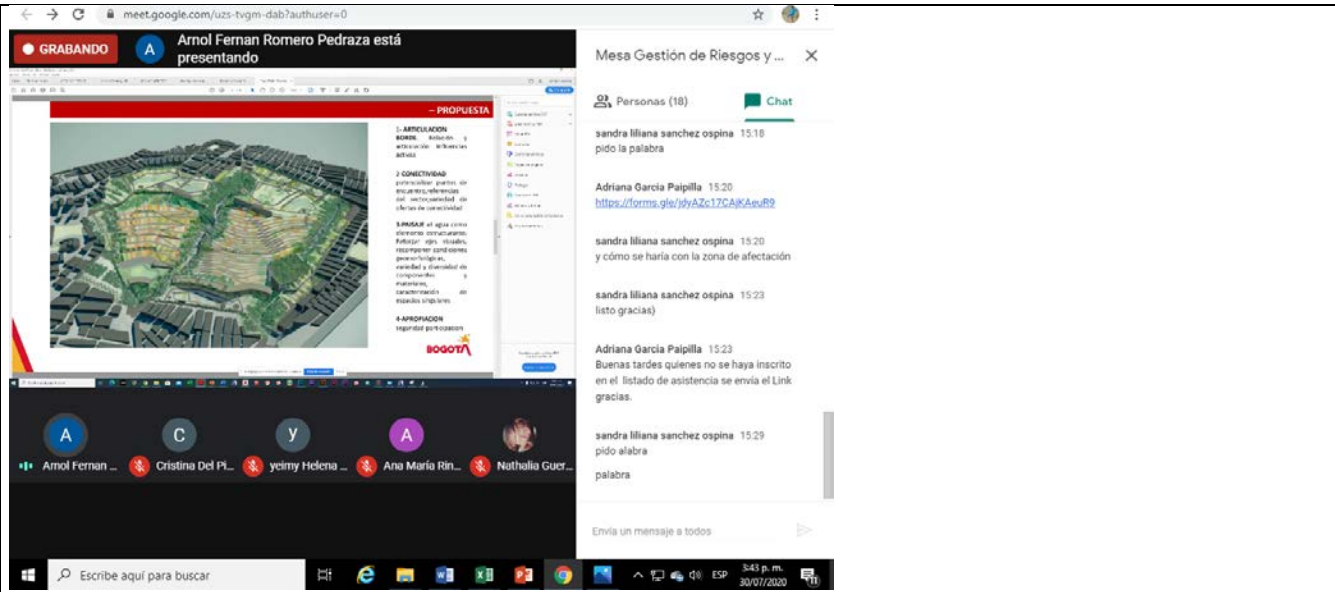
Arnol Fernan Romero Pedraza está presentando

Escribe aquí para buscar

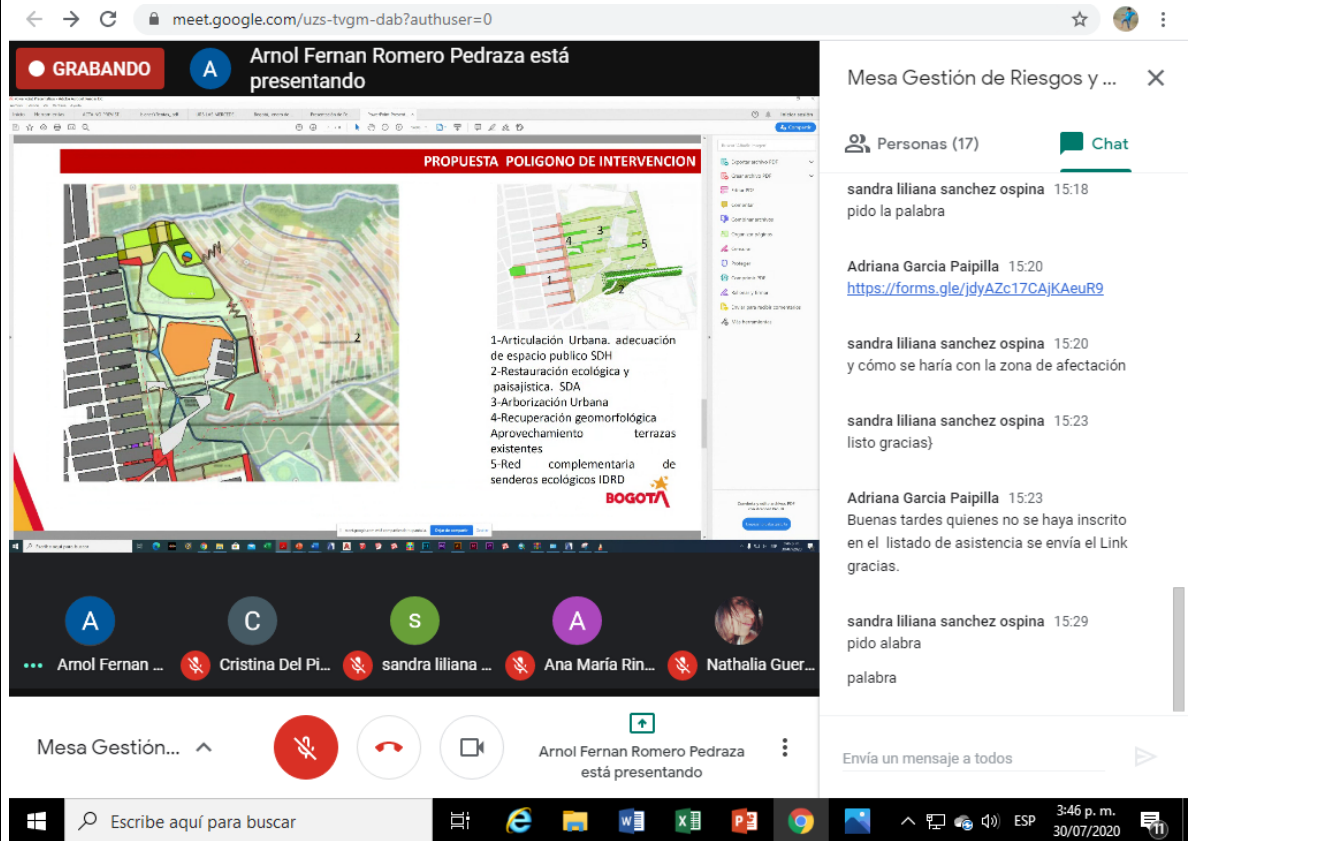
3:42 p. m. 30/07/2020

El desarrollo de acciones del borde del parque es un primer componente para trabajar

El borde natural, es la línea que se trabaja con las acciones de su entorno socio espacial del polígono y poder intervenir,



Articulación del concepto de borde y conectividad con los barrios y su interior de polígono y las visitas que desarrolle en él y se garantice la accesibilidad y el contexto de conectividad con las huertas de la zona que sea integral y el tema del paisaje y los cuerpos de agua son el elemento estructuran tés esta desde la visión del parque el tema de participación será el insumo que sostiene el escenario y la infraestructura.



La idea es plasmar los conceptos de corredores más naturales arborización el tema de visibilidad en los parque es importante asociado a la seguridad y las imágenes de componente con los lineamientos de las entidades

concedoras del tema energía s limpias, estaciones de circuitos ecológico y tener el cambio de especificaciones y más valor o equilibrar la estructura deportiva s e quiere que la zona aledaña se fortalezca es la visión que se quiere tener y una segunda como se quiere intervenir del uso del parque altos de la estancia

Sandra Sánchez - le agrado mucho la presentación de acuerdo al tema de manejar las energías limpias el borde de las vías es algo muy bueno es el manejo integral se ve que ahora si nos están prestando atención.

Otro punto de los encuentros y los vigías en la matriz

Otra propuesta es unas acciones inmediatas si se puede ver el plan de acción que estrategia y presupuesto de tiene para ejecutar lo que se planeo

Raúl Moreno:

La presentación esta propuestas a futura es una zona de un atractivos para la comunidad hay que sacar excelente provecho es importante revisar el tema de conectividad dentro de parque que sean condiciones para permitir el uso delas 70 hectáreas con ello se disminuyen los tensionales cuando se habla de futuro no sé si conocen los parque de montaña que son parque para el tema de restauración y tienen un modelo pedagógico por ello es importan demostrar el modelo pedagógico a las condiciones de la zona y es importante empezar a trabajar el discurso se escribe se socializa pero el futuro es un parque de montaña que preste estos servicios y que sirva de aula ambiental como una estructura, que es el discurso historia y esas cosas enfocado a los estándar de parques de montaña que cuando quiera dar a conocer el tema del modelo pedagógico es un tema claro pero interesantes en los temas interpretativos de las acciones en el territorio es a historia debe ser aplicada a los territorios y unirme la idea de lo que se tiene parque mostrar a furo.

Se complementa ese tema de IDRDR que se plantea y se propone en el territorio es bueno enmarcarlos y enfocarlos.

Yadira de SDA:

Hay muchas propuestas para desarrollar las acciones algo que no se ha podido solucionar es el proceso de remoción de la zona y los vertimientos revisar y retomar esa zona alrededor y el polígono porque pos supuesto se puede limitar el desarrollo de muchas acciones si se puede.

Desarrollar acciones el IDIGER puede aportar y el tema limitante el movimiento y los vertimientos

IDIGER

Se da a conocer que en el marco del convenio interadministrativo de cooperación No 430 de 2016 se desarrolló el monitoreo del polígono y zonas aledañas donde se evidencia que se siguen presentando movimientos propensos a deslizamientos, además por los procesos de vertimientos.

Ana María Se está planeando la reactivación de los vigías ambientales convenio con la SDHT y SDA se está desarrollando el abordaje

Sandra como programar actividades

Presupuestos actividades y cronograma se debe proponer una mesa de trabajo donde se desarrollen las fechas.

Nathalia Guerrero

humberto oviedo

Diana Carolina Bohórquez Al...

Cristina Del Pilar Vega Arias

Olga Ramirez

JULIO MARIO VASQUEZ OCH...

C

m

A

Mesa Gestión de Riesgos y ... X

Personas (19) Chat (5)

- meliodas xd 1048f
- Nathalia Guerrero
- Olga Ramirez
- Raul Moreno
- sandra liliana sanchez ospina
- YADIRA CELY CERINZA
- YADIRA CELY CERINZA
- yeimy Helena Giraldo Torres
- Yeimy Sanabria
- Yully Cantor

Mesa Gestión d...

Presentar ahora

Escribe aquí para buscar

meet.google.com/uzs-tvgm-dab?authuser=0

Mesa Gestión de Riesgos y ...

Personas (15) Chat (2)

Añadir personas

Cristina Del Pilar Vega Arias (Tú)
 Adriana Garcia Paipilla
 Adriana Garcia Paipilla
 Ana María Rincón
 Cristina Del Pilar Vega Arias
 Diana Carolina Bohórquez Alva...
 Erika Diaz Velasquez
 humberto oviedo
 JULIO MARIO VASQUEZ OCHOA 10 notificaciones nuevas

sandra liliana sanchez ospina
 humberto oviedo
 Diana Carolina Bohórquez Al...
 Cristina Del Pilar Vega Arias
 JULIO MARIO VASQUEZ OCH...
 Yeimy Sanabria
 Daniela Carolina RAMIREZ CASTRO ha abandonado la reunión
 Ana María Rincón

Escribe aquí para buscar
 2:09 p. m.
 30/07/2020

meet.google.com/uzs-tvgm-dab?authuser=0

Mesa Gestión de Riesgos y ...

Personas (12) Chat

Añadir personas

Cristina Del Pilar Vega Arias (Tú)
 Adriana Garcia Paipilla
 Adriana Garcia Paipilla
 Ana María Rincón
 Cristina Del Pilar Vega Arias
 Diana Carolina Bohórquez Alva...
 humberto oviedo
 JULIO MARIO VASQUEZ OCHOA
 Nathalia Guerrero

sandra liliana sanchez ospina
 humberto oviedo
 Diana Carolina Bohórquez Al...
 Cristina Del Pilar Vega Arias
 Adriana Garcia Paipilla
 Olga Ramirez
 JULIO MARIO VASQUEZ OCHOA se ha unido (no pertenece a Bogotá es TIC)

Mesa Gestión d...
 Presentar ahora

Escribe aquí para buscar
 2:07 p. m.
 30/07/2020

COMPROMISOS				
ACTIVIDAD	RESPONSABLE	FECHA		AÑO
		DIA	MES	
<i>Se Remite el acta de la reunión con el fin de llevar trazabilidad de las acciones coordinadas con la mesa y las entidades</i>	IDIGER	10	08	20
<i>Realizar la siguiente mesa de trabajo para revisar responsables y un posible cronograma de acciones incluida la base diagnóstica de la cartográfica social propuesta por la mesa social</i>	<i>Todas las Entidades y Mesas Técnica</i>	13	08	20
<i>Invitar a la mesa a la Caja de Vivienda Popular – SDHT - SDP</i>	IDIGER - SDA	10	08	20
<i>Convocar a la Mesa</i>	IDIGER - SDA	12	08	20

PARTICIPANTES			
INVITADOS A LA REUNIÓN	AUSENCIA JUSTIFICADA	DEPENDENCIA / ENTIDAD	FIRMA DE ASISTENTES
LIDERES DELEGADOS DE LA METRAES			
SDA			
JB			
IDIRD			
IDIGER			