

ALTOS DE LA ESTANCIA



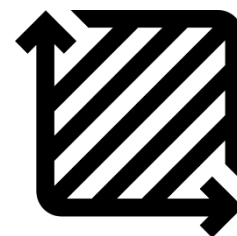
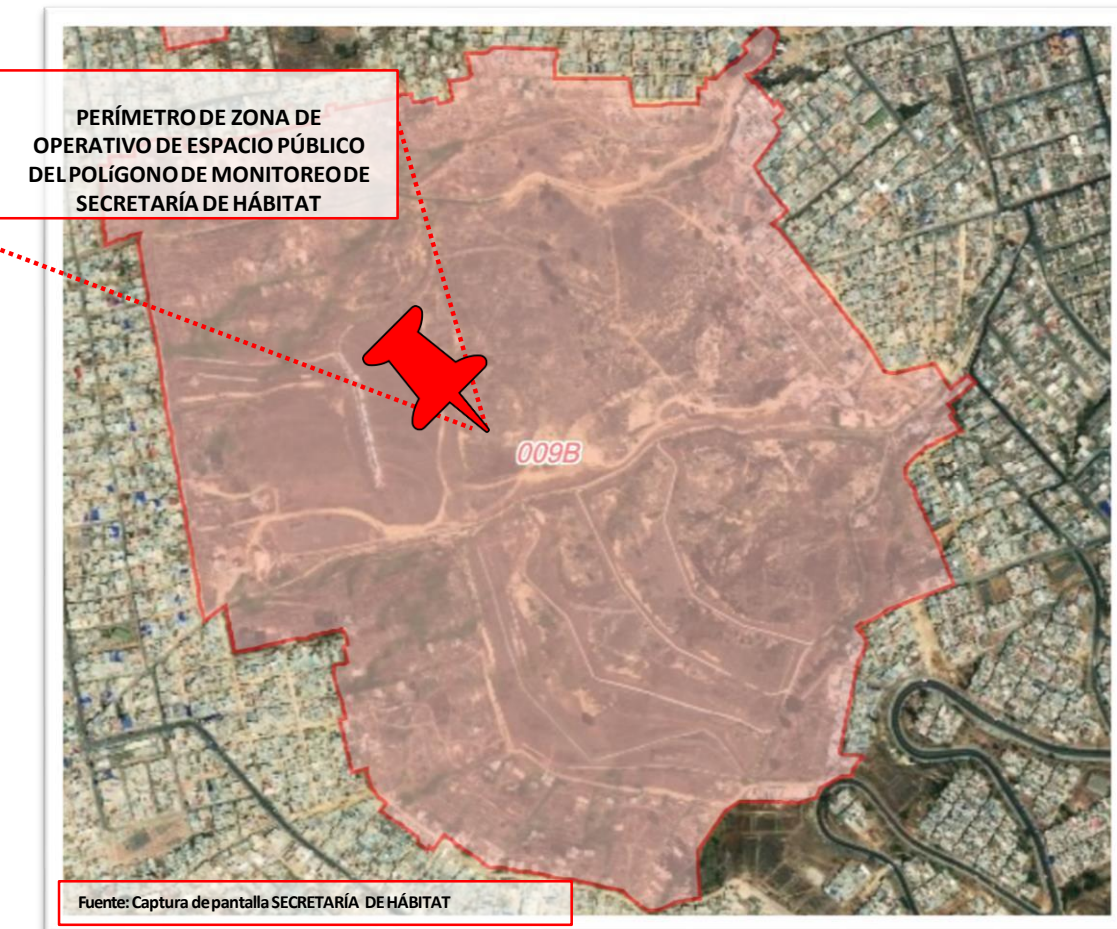
ALCALDÍA MAYOR
DE BOGOTÁ D.C.



BOGOTÁ
Instituto Distrital
de Recreación y Deporte



ALCALDÍA MAYOR
DE BOGOTÁ D.C.



ÁREA A INTERVENIR
DEL POLÍGONO ¹:

73.10 HA

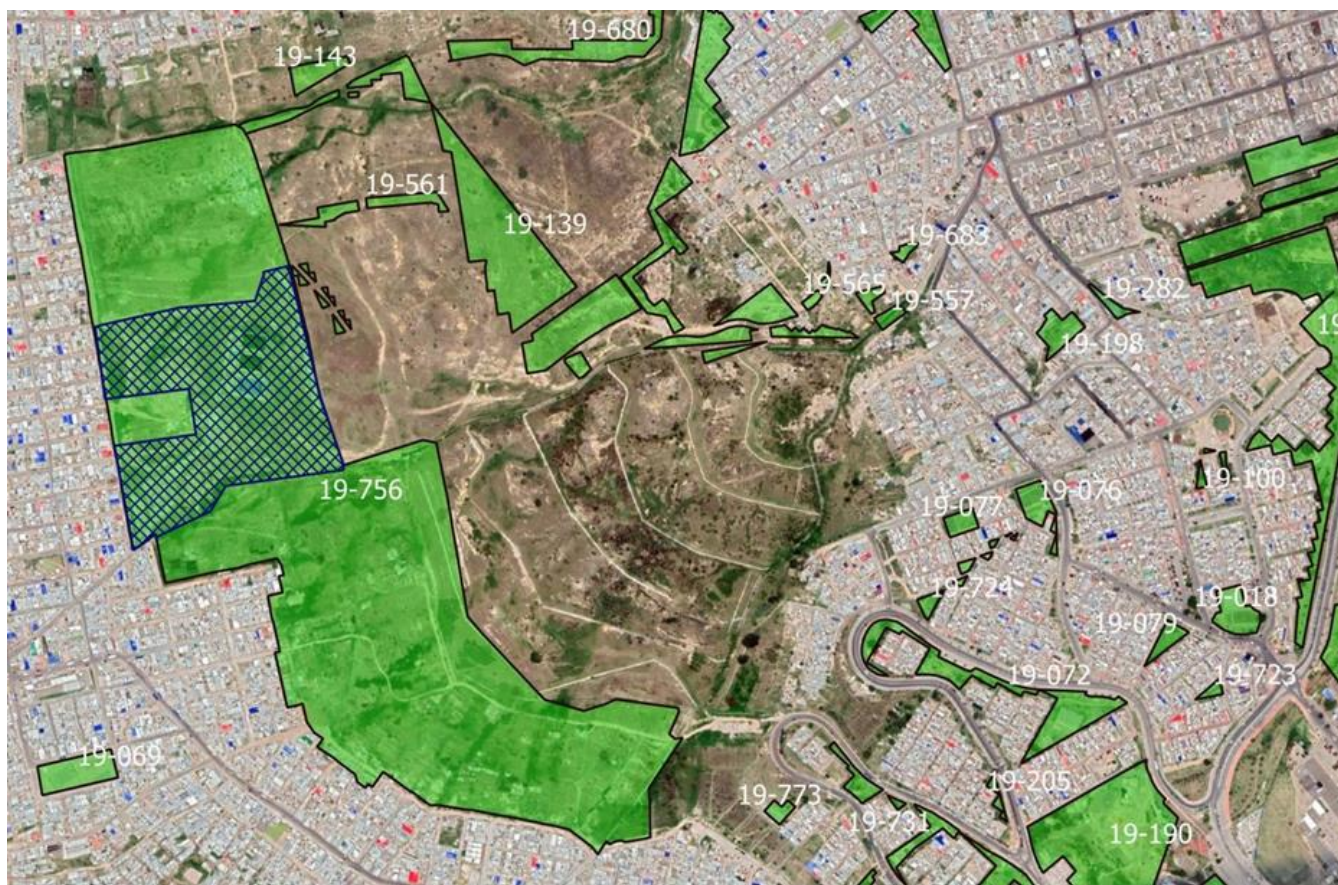
¹ Área de intervención del polígono de monitoreo 009b. Secretaría de Habitat

² Área tomada de la herramienta de medición de la página de Secretaría de Hábitat. Polígonos de monitoreo.



PARQUES DEL IDRD



ALCALDÍA MAYOR
DE BOGOTÁ D.C.



IDRD	NOMBRE	ESCALA
19-139	DESARROLLO ESPINO III SECTOR	VECINALES
19-680	DESARROLLO SAN RAFAEL DEL ALTO DE LA ESTANCIA	VECINALES
19-143	DESARROLLO EL MIRADOR DE LA ESTANCIA	VECINALES
19-561	DESARROLLO EL CERRO DEL DIAMANTE	VECINALES
19-756	ALTOS DE LA ESTANCIA	ZONAL

 AREA ENTREGADA AL IDRD - COMODATO 359/15
 SISTEMA DISTRITAL DE PARQUES



BOGOTÁ
Instituto Distrital
de Recreación y Deporte

POLÍGONO ENTREGADO AL IDRD COMODATO 359/15- VENCIDO



ALCALDÍA MAYOR
DE BOGOTÁ D.C.

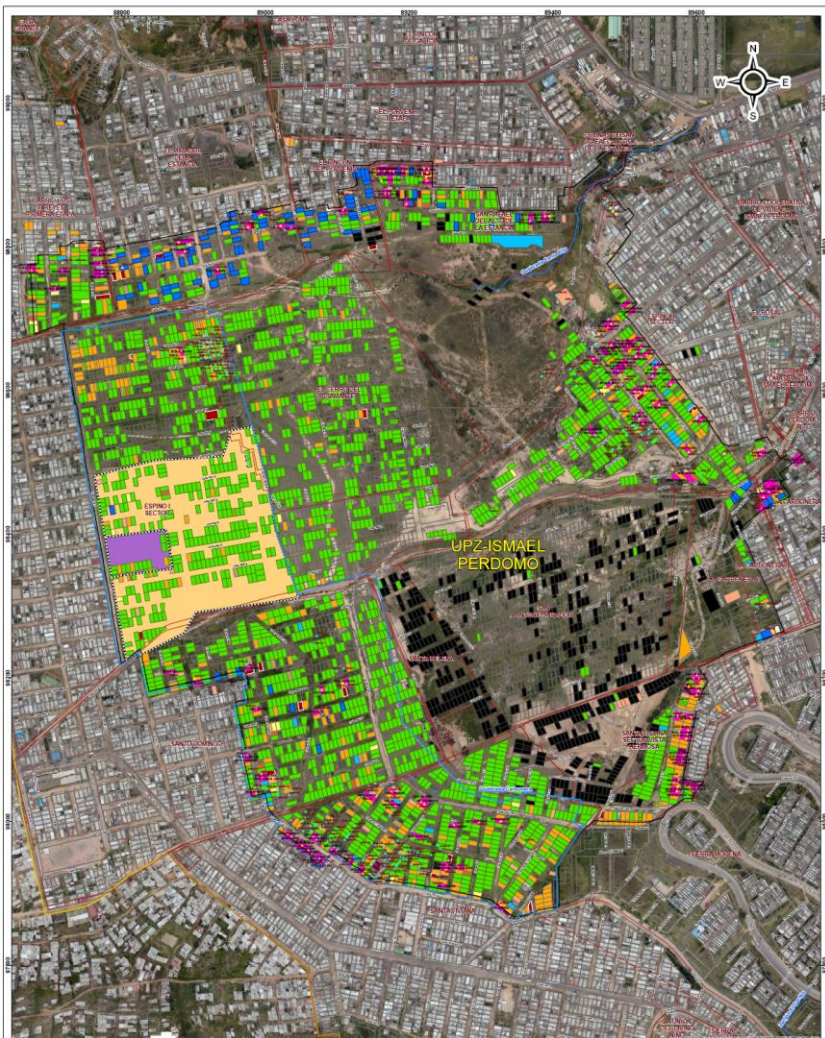
DISEÑO DEL PARQUE ALTOS DE LA ESTANCIA.

MEDIANTE EL CONTRATO 3901 DE 2015, SE REALIZÓ POR EL SISTEMA DE PRECIO GLOBAL FIJO LOS ESTÚDIOS DE ARQUITECTURA E INGENIERÍA Y POR EL SISTEMA DE PRECIOS ÚNITARIOS, LA CONSTRUCCIÓN DE LA PRIMERA ETAPA DE LA ZÓNA RECREATIVA DEL POLÍGONO DE PROTECCIÓN DE RIESGOS DE ALTOS DE LA ESTANCIA, LOCALIDAD DE CIÚDAD BOLÍVAR EN BOGOTÁ D.C.



ALCALDÍA MAYOR
DE BOGOTÁ D.C.

PARQUE ALTOS DE LA ESTANCIA



LOCALIDAD CIUDAD BOLIVAR
ALTOS DE LA ESTANCIA

CAJA DE LA VIVIENDA POPULAR Dirección de Resasentamientos Fecha de elaboración: 01/07/2020		Convenios CVP Resasentamiento Estado Proceso UPZ Barrio SCP Quinientos Pagos Actos de la Estancia Lote CVP Proceso Actos Tiempo Resasentamiento CVP Proceso entrega CVP con registro en foto VU	Comodato CVP Entrega a IDRD SOHT Ocupaciones SOHT con Establecimientos IDRD Parque IDRD	Escala Gráfica 1:1.300 Fuente Google Earth
		CVP Resasentamiento Estado Proceso UPZ Barrio SCP Quinientos Pagos Actos de la Estancia Lote CVP Proceso Actos Tiempo Resasentamiento CVP Proceso entrega CVP con registro en foto VU	Comodato CVP Entrega a IDRD SOHT Ocupaciones SOHT con Establecimientos IDRD Parque IDRD	Escala Gráfica 1:1.300 Fuente Google Earth



LOCALIDAD CIUDAD BOLIVAR
ALTOS DE LA ESTANCIA

CAJA DE LA VIVIENDA POPULAR Dirección de Resasentamientos Fecha de elaboración: 01/07/2020		Convenios CVP Proceso Actos Tiempo Resasentamiento CVP	Comodato CVP Entrega a IDRD SOHT Ocupaciones SOHT con Establecimientos IDRD Parque IDRD	Escala Gráfica 1:1.300 Fuente Google Earth
		CVP Proceso Actos Tiempo Resasentamiento CVP	Comodato CVP Entrega a IDRD SOHT Ocupaciones SOHT con Establecimientos IDRD Parque IDRD	Escala Gráfica 1:1.300 Fuente Google Earth

FASES DE ENTREGAS



ALCALDÍA MAYOR
DE BOGOTÁ D.C.



PROCESO DE SANEAMIENTO

CONTRATO 3901 DE 2015



- 2 CANCHAS SINTÉTICAS FUTBOL 5
- 1 CANCHA MULTIPLE
- SENDEROS
- ILUMINACIÓN
- PLAZOLETAS MULTIFUNCIÓN
- ZONAS VERDES
- MOBILIARIO Y SEÑALIZACIÓN



ALCALDÍA MAYOR
DE BOGOTÁ D.C.

CONTRATO 3802/2018



ALCALDÍA MAYOR
DE BOGOTÁ D.C.

CONTRATO 3802/2018



ALCALDÍA MAYOR
DE BOGOTÁ D.C.



- ZONAS DE JUEGOS INFANTILES
- 2 ZONAS DE GIMNASIOS AL AIRE LIBRE
- ZONA DE YOGA
- 1 MODÚLO DE CAFÉ
- 1 MODÚLO DE CAMERINOS
- SENDERO E ILUMINACIÓN
- PLAZOLETA
- CERRAMIENTO - MURO DE CONTENCIÓN
- MOBILIARIO Y SEÑALIZACIÓN





ALCALDÍA MAYOR
DE BOGOTÁ D.C.



**OBRAS REALIZADAS POR EL IDRD EN EL
POLÍGONO ENTREGADO**



**INVERSIÓN ACTUAL POR EL IDRD
VALOR \$12.448.672.618**